



<b>Aadress:</b>	Järva maakond, Järva vald, Käsukonna küla, Saare
<b>Hinnatav vara:</b>	kinnisasjast registriosa numbriga 16786650 ja katastriüksuse tunnusega 25501:001:0514 avalikes huvides omandatav äralõike pindalaga 6043 m <sup>2</sup> - mis moodustab katastriüksuse tunnusega 25501:001:1836 (Maa ja Ruumiametisse eraldi sissekantud, Kinnistusraamatus veel ei kajastu) (metsamaa koos kasvava metsaga)
<b>Hinnangu eesmärk:</b>	Kinnisasja äralõike turuväärtuse hindamine (KAHOS § 4 lõige 4) vahetusmaaks seoses äralõike avalikes huvides omandamisega (KAHOS § 4 lõike 1 punkti 7 alusel).
<b>Ülevaatuse kuupäev:</b>	04.04.2026
<b>Väärtuse kuupäev:</b>	04.04.2026
<b>Hindamisaruande kuupäev:</b>	09.06.2026
<b>Tellija:</b>	Transpordiamet (registrikood 70001490)
<b>Hindamisaruande koostaja:</b>	Eva-Mari Luts kutseline vara hindaja, tase 7, kutsetunnistus nr 202931 Eesti Kinnisvara Hindajate Ühingu liige +372 520 3807 eva-mari.luts@arcovara.ee

# SISUKORD

<b>1. HINNATAV VARA, HINDAMISE EESMÄRK, ALUSED, EELDUSED JA PIIRAVAD TINGIMUSED .....</b>	<b>6</b>
1.1 Hinnatav vara ja hindamise eesmärk.....	6
1.2 Hindamise alused.....	7
1.3 Hindamisel tehtavad eeldused ja piiravad tingimused .....	7
<b>2. HINDAMISE ALGANDMED JA HINNATAVA VARA ÜLEVAATUS .....</b>	<b>8</b>
2.1 Hindamise lähteandmed ja hinnatava vara dokumentatsioon .....	8
2.2 Vastuolud lähteandmete ja vara tegeliku olukorra vahel.....	8
2.3 Hinnatava vara ülevaatus .....	8
<b>3. HINNATAVA VARA KIRJELDUS .....</b>	<b>10</b>
3.1 Õigussuhete kirjeldus .....	10
3.2 Asukoha kirjeldus .....	10
3.3 Katastriüksuste kirjeldus.....	15
3.4 Planeeritava äralõike kirjeldus.....	16
3.5 Hinnatava vara kestlikkus ja vastavus ESG nõuetele .....	17
<b>4. TURUÜLEVAATED .....</b>	<b>19</b>
4.1 Makromajanduse ülevaade .....	19
4.2 Eesti kinnisvaraturu ülevaade.....	22
4.3 Metsamaa turuülevaade .....	27
4.4 Pakkumise ülevaade .....	30
4.5 Turustatavuse analüüs .....	31
<b>5. TURUVÄÄRTUSE HINDAMINE .....</b>	<b>32</b>
5.1 Parim kasutus .....	32
5.2 Hindamise meetodid .....	32
5.3 Hindamise meetodi valik .....	33
5.4 Hindamine.....	33
5.4.1 Hariliku väärtuse hindamine; võrdlusmeetodi rakendus .....	33
5.4.2 Metsatagavara hindamine .....	37
5.4.3 Turuväärtus kokku .....	37
<b>Lisa nr 1 Fotod hinnatavast varast.....</b>	<b>38</b>
<b>Lisa nr 2 Ärakiri kinnistu registriosast.....</b>	<b>39</b>
<b>Lisa nr 3 Maa- ja Ruumiameti avalike kaardirakenduste väljavõtted .....</b>	<b>40</b>
<b>Lisa nr 4 Äralõike plaan – POS 25.....</b>	<b>44</b>
<b>Lisa nr 5 Metsatagavara hindamine .....</b>	<b>45</b>
<b>Lisa nr 6 Vastavuskinnitus standardi nõuetele.....</b>	<b>48</b>

## KOKKUVÕTE

Hinnatava vara koondandmed	
Hinnatav vara:	kinnisasjast registriosa numbriga 16786650 ja katastriüksuse tunnusega 25501:001:0514 avalikes huvides omandatav äralõige pindalaga 6043 m <sup>2</sup> - mis moodustab katastriüksuse tunnusega 25501:001:1836 (Maa ja Ruumiametisse eraldi sissekantud, Kinnistusraamatus veel ei kajastu) (metsamaa koos kasvava metsaga)
Aadress:	Järva maakond, Järva vald, Käsukonna küla, 2 Tallinna-Tartu-Võru-Luhamaa tee (äralõige endisest Saare kinnisasjast, tervikust)
Omanik:	OÜ Talumets (registrikood 12001341)
Katastriüksuse tunnus	25501:001:0514 -Kinnistusraamatu andmed; (Maa- ja Ruumiameti andmetel 25501:001:1837 ja 25501:001:1836 )
Sihtotstarve	Maatulundusmaa 100%
Kinnistu liik:	kinnisasi
Katastriüksuse pindala:	72 969 m <sup>2</sup>
Kinnisasjal paiknevad ehitised, sh tehnoõrgud:	Puuduvad
Planeeringud:	<p>Vastavalt kehtivale Järva valla üldplaneeringule (kehtestatud Järva Vallavolikogu 29.01.2026 otsusega nr 1.) ei ole hinnatavas piirkonnas maakasutuse juhtfunktsiooni määratud. Naabruses paiknevad väärtuslikud põllumaad. Hinnatav vara jääb teemaplaneeringu kohane tee ja tee kaitsevööndi alasse, teemaplaneeringu kohase tee koridori, projekteeritava 2+2 maantee teljele ning planeeritud kergliiklusteele.</p> <p>Väärtuse kuupäeva seisuga hinnataval algatatud, koostamisel või kehtiv detailplaneering puudub, hinnatav vara ei jää detailplaneeringu koostamise kohustusega alale. Ehitusõigus puudub ning vastavalt üldplaneeringu tingimustele ei ole hinnatavale äralõikele ehitusõigust võimalik määrata, sest tegemist on avalikult kasutatava tee kaitsevööndi alaga.</p>
Kõlvikuline koosseis ja maa kasutus:	<p>Haritav maa 18 942 m<sup>2</sup>, metsamaa 49 449 m<sup>2</sup>, looduslik rohumaa 1297 m<sup>2</sup>, muu maa 3280 m<sup>2</sup>. Äralõige on moodustatud eelkõige metsamaa alalt.</p> <p>Maaüksusel kehtiv metsamajandamise kava puudub, äralõike takseeriseloostuse 2026-2035 (03.03.2026 koostanud Peep Põntson, Metsaeksperdi Metsakorralduse osatühing) kohaselt on metsamaad 0,44 ha, millest hall-lepikud 0,31 ha ja kaasikud 0,13 ha. Kasvava metsa tagavara on 56 tm, sellest kasvava metsana 0 tm 10 aasta kohta. Tagavara juurdekasv I rindes on 3,4 tm aastas. Kahel eraldisel valmiv mets, ühel noorendik.</p>
Äralõige:	katastriüksuse edelaosas asuv hoonestamata maa-ala (kitsas riba tee ääres) pindalaga 6043 m <sup>2</sup> , moodustatud on eraldi katastriüksus tunnusega 25501:001:1836. Äralõike alal hindajale teadaolevalt tehnoõrkude liitumispunktid puuduvad. Äralõikele jääb osaliselt sidekaabel.
Hindamistulemust mõjutada võivad vastuolud andmetes:	Puuduvad
Hindamisaruande koondandmed	
Hinnangu eesmärk:	Kinnisaja äralõike turuväärtuse hindamine (KAHOS § 4 lõige 4) vahetusmaaks seoses äralõike avalikes huvides omandamisega (KAHOS § 4 lõike 1 punkti 7 alusel).

Lähteülesanne:	hinnata Saare kinnisasja registriosa numbriga 16786650 äralõike turuväärtus vahetamiseks Kuuse kinnisasja registriosa numbriga 3007436 vastu, planeeritud äralõike suurus 6030 m <sup>2</sup> , avalikes huvides võõrandamisel kinnisasja avalikes huvides omandamise seaduse (KAHOS) alusel. Vastavalt tellimuslepingu tehnilise kirjelduse punktile 2.4.1 esitatakse kõik hindamistulemused ümardamata, 1 eurosendi täpsusega. Äralõike väljamõõtmise tulemusel on jagatud 2 katastriüksust, millest nn äralõike suurus on 6043 m <sup>2</sup> , mistõttu on hindmaisel lähtutud äralõike pindala osas juba välja mõõdetud maaüksuse pindalast.
Ülevaatuse kuupäev:	04.04.2026
Väärtuse kuupäev:	04.04.2026
Hindamisaruande kuupäev:	09.06.2026
Tellijä:	Transpordiamet (registrikood 70001490)
Tellijä esindaja:	Lembit Tuimets, maade projektijuht
Tellimusleping:	tellimusleping nr 3.2-2/26/156-1, sõlmitud 12.02.2026.
Hindamise eeldused:	<ul style="list-style-type: none"> <li>- hinnataval varal ei esinenud selle ülevaatamise hetkel varjatud puudusi, mille olemasolu mõistlikult tegutsev hindaja ei tuvastanud ega pidanudki tuvastama;</li> <li>- hindajale esitatud informatsioon ja dokumentatsioon on tõene;</li> <li>- hindamisel on eeldatud, et metsa väärtused ei ole hindamisaruande väärtuse kuupäeva ja metsahindamise kuupäeva vahelisel ajal muutunud;</li> <li>- hindamisel hüpoteekidega ei arvestata.</li> </ul>
Turuväärtus:	2489,25 € (0,41 €/m <sup>2</sup> taandatud hinnatava mõttelise osa pindalale, s.o 6043 m <sup>2</sup> ), sh - metsamaa turuväärtus 1751,25 € - metsatagavara turuväärtus 738 €.
Hinnang likviidsusele:	metsamaa müügiperioodi pikkuseks väärtuse kuupäeva seisuga keskmiselt 6 kuud, mida võib hinnatava vara turusegmendi lõikes pidada tavapäraseks
Hindamistulemuse täpsus:	arvestades, et Järva maakonna metsamaa turg on keskmisest parema efektiivsusega, on hindamistulemused esitatud hinnatava vara turusegmendi lõikes selle tavapärase täpsusega (±10%)
Käibemaks:	hindamistulemus ei sisalda käibemaksu, kuid võimaliku ostu-müügitehingu tegemisel võib selle osas käesoleval juhul lisanduda käibemaks Eesti Vabariigis kehtivates õigusaktides sätestatud korras. Turul on levinud analoogsete varade puhul hinna käsitlus käibemaksuta tasemel
<b>Kommentaariid</b>	
Hinnatavale varale on juurdepääs üle mitteavalikuks kasutuseks märgitud Jalametsa tee (tee nr 2340003), mis viivad Tallinn-Tartu maanteeeni. Hindaja soovib juurdepääsu pikaajalise õiguskindluse tagamiseks sõlmida vastavad kokkulepped ning seada teeservituudid.	
<b>Hindamistulemus</b>	
Järva maakonnas Järva vallas Käsukonna külas aadressil Saare asuva kinnisasja registriosa numbriga 16786650 äralõike pindalaga 6043 m <sup>2</sup> , mis moodustab eraldi katastriüksuse tunnusega 25501:001:1836 turuväärtus on väärtuse kuupäeva seisuga <b>2489,25 (kaks tuhat nelisada kaheksakümmend üheksa eurot ja kakskümmend viis eurosent) eurot.</b>	

**Hindamisaruande koostaja:**

/ Allkirjastatud digitaalselt /

**Eva-Mari Luts**

kutseline vara hindaja,  
tase 7, kutsetunnistus nr 202931  
Eesti Kinnisvara Hindajate Ühingu liige



# 1. HINNATAV VARA, HINDAMISE EESMÄRK, ALUSED, EELDUSED JA PIIRAVAD TINGIMUSED

## 1.1 Hinnatav vara ja hindamise eesmärk

Järva maakond, Järva vald, Käsukonna küla, Saare	
Hinnatav vara:	kinnisasjast registriosa numbriga 16786650 ja katastriüksuse tunnusega 25501:001:0514 avalikes huvides omandatav äralõige pindalaga 6043 m <sup>2</sup> - mis moodustab katastriüksuse tunnusega 25501:001:1836 (Maa ja Ruumiametisse eraldi sissekantud, Kinnistusraamatus veel ei kajastu) (metsamaa koos kasvava metsaga)
Tellija:	Transpordiamet (registrikood 70001490)
Tellija esindaja:	Lembit Tuimets, maade projektijuht
Tellimusleping:	tellimusleping nr 3.2-2/26/156-1, sõlmitud 12.02.2026..
Hinnangu eesmärk:	<p>Kinnisasja äralõike turuväärtuse hindamine (KAHOS § 4 lõige 4) vahetusmaaks seoses äralõike avalikes huvides omandamisega (KAHOS § 4 lõike 1 punkti 7 alusel).</p> <p><i>Hindamise eesmärk on hindamisaruannete koostamine kinnisasjade hariliku väärtuse määramiseks vahetusmaaks andmise menetluses vastavalt Kinnisasja avalikes huvides omandamise seaduses (edaspidi KAHOS) sätestatule. Hindamisel on lähtutud kinnisasjade harilikust väärtusest. Tulenevalt asjaolust, et kinnisasjade omandamine toimub vahetusmaaks andmise eesmärgil kokkuleppel kinnisasja omanikuga, ei käsitleta käesolevas hindamisaruandes KAHOS § 15 kohast täiendavat hüvitist. Kuivõrd kinnisasjade vahetamise korral asendatakse omandatav kinnisasi teise samaväärse kinnisasjaga, ei käsitleta käesolevas eksperthinnangus kaasnevaid kahjusid ega saamata jäävat tulu.</i></p>
Hinnangu kasutaja:	Transpordiamet
Väärtuse liik:	<p>harilik väärtus<sup>1</sup></p> <p>Vastavalt „Kinnisasja erakorralise hindamise kord“ § 12 - hariliku väärtuse (edaspidi väärtus) hindamiseks tellitakse üldjuhul turuväärtuse hindamine kutseliselt hindajalt, lähtudes §-s 14 sätestatust.</p> <p>§ 14 Turuväärtus</p> <p>(1) Turuväärtus on hinnangul põhinev summa, mille eest vara peaks väärtuse kuupäeval minema üle müüjalt ostjale sõltumatus ja võrdsetel alustel toimivas tehingus pärast kõikidele nõuetele vastavat müügitegevust, kusjuures pooled on tegutsenud teadlikult, kaalutletult ja ilma sunduseta.</p> <p>turuväärtus<sup>2</sup></p>
Lähteülesanne:	hinnata Saare kinnisasja registriosa numbriga 16786650 äralõike turuväärtus vahetamiseks Kuuse kinnisasja registriosa numbriga 3007436 vastu, planeeritud äralõike suurus 6030 m <sup>2</sup> , avalikes huvides

<sup>1</sup> TSÜS § 65 Esemee väärtus - Esemee väärtuseks loetakse selle harilik väärtus, kui seaduse või tehinguga ei ole ette nähtud teisiti. Esemee harilik väärtus on selle kohalik keskmine müügihind (turuhind).

<sup>2</sup> **Turuväärtus** on hinnangul põhinev summa, mille eest vara peaks väärtuse kuupäeval minema üle tehingut sooritada soovivalt müüjalt tehingut sooritada soovivale ostjale sõltumatus ja võrdsetel alustel toimivas tehingus pärast kõigile nõuetele vastavat müügitegevust, kusjuures osapooled on tegutsenud teadlikult, kaalutletult ning ilma sunduseta (EVS 875-11).

	võõrandamisel kinnisasja avalikes huvides omandamise seaduse (KAHOS) alusel. Vastavalt tellimuslepingu tehnilise kirjelduse punktile 2.4.1 esitatakse kõik hindamistulemused ümardamata, 1 eurosendi täpsusega. Äralõike väljamõõtmise tulemusel on jagatud 2 katastriüksust, millest nn äralõike suurus on 6043 m <sup>2</sup> , mistõttu on hindmaisel lähtutud äralõike pindala osas juba välja mõõdetud maaüksuse pindalast.
--	--

## 1.2 Hindamise alused

Hindamisel on lähtutud Eestis kehtivast vara hindamise standardisarjast EVS 875, kehtivast seadusandlusest ja Eesti Kinnisvara Hindajate Ühingu heade tavade koodeksist.

## 1.3 Hindamisel tehtavad eeldused ja piiravad tingimused

Hindamistulemus on kehtiv järgmistel eeldustel:

- hinnataval varal ei esinenud selle ülevaatamise hetkel varjatud puudusi, mille olemasolu mõistlikult tegutsev hindaja ei tuvastanud ega pidanudki tuvastama;
- hindajale esitatud informatsioon ja dokumentatsioon on tõene;
- hindamisel hüpoteekidega ei arvestata
- hindamisel on eeldatud, et metsaväärtused ei ole hindamisaruande väärtuse kuupäeva ja metsahindamise kuupäeva vahelisel ajal muutunud.

*Hindaja ei ole teinud ehitise uuringuid ega inspekteerinud hinnatava vara neid osasid, mis on kaetud, varjatud või ligipääsmatud. Hindamise teostamisel lähtusime eeldusest, et need ehitise osad on piisavalt heas seisundis tagamaks ehitise eesmärgipärast kasutust. Hindaja ei saa avaldada mingit arvamust ehitise nende osade kohta, mida ei ole inspekteeritud, ning see hindamisaruanne ei kinnita hoone struktuuri ja kattematerjalide laitmatust. (EVS 875-4)*

*Hindamisaruanne on hindamise eesmärgi huvides avalik. Juhul, kui seda hindamisaruannet soovitakse avaldada muul eesmärgil, tuleb avaldamise vormis ja kontekstis hindajaga enne kirjalikult kokku leppida. (EVS 875-4)*

*See hindamisaruanne on esitatud konfidentsiaalselt tellijale ainult eespool avaldatud ja selleks ette nähtud eesmärgil. Hindaja ei saa võtta endale mingit vastutust juhul, kui seda kasutab keegi kolmas isik või kui seda tehakse selleks mitte ette nähtud eesmärgil. (EVS 875-4)*

*Hindaja ei ole teinud mingeid uuringuid saastatuse või saastuse ohu kohta ega saa seega esitada kindlat seisukohta, missugune võiks olla nende võimalik mõju hindamistulemusele. Hindamisel on lähtutud eeldusest, et hinnataval varal ja selle läheduses ei ole saastatust ega saastuse ohtu Igasugune saastatuse ja saastuse ohu avastamine võib vara väärtus märgatavalt mõjutada. (EVS 875-4)*

## 2. HINDAMISE ALGANDMED JA HINNATAVA VARA ÜLEVAATUS

### 2.1 Hindamise lähteandmed ja hinnatava vara dokumentatsioon

KASUTATUD ANDMEALLIKAD	
-	Kinnistul kasvava metsa väärtuse ja hüvitusväärtuse arvutus vastavalt Vabariigi Valitsuse määrus nr 22/18.03.2023 "Kinnisasja erakorralise hindamise kord", Peep Põntson, Metsaeksperdi metsakorralduse osaühing, koostatud 03.03.2026;
-	Takseeriseloomustus 2026-2035, Peep Põntson, Metsaeksperdi metsakorralduse osaühing, 03.03.2026;
-	kinnisasja avalikes huvides omandamise seadus (edaspidi KAHOS);
-	kinnisasja erakorralise hindamise kord (Eesti Vabariigi Valitsuse määrus);
-	Krundijaotuskava POS 25 RT 2 (E263) Tallinn-Tartu-Võru-Luhamaa KM 64,6-107,0 Mäo-Imavere lõigu 2+2 maantee ehitusprojekt, töö nr MA17425-02;
-	Jääkreostuse alade kaart, <a href="https://register.keskkonnaportaal.ee/register">https://register.keskkonnaportaal.ee/register</a> , seisuga 06.06.2026;
-	Eesti pinnase radooniriski kaart (Eesti Geoloogiateenistus, andmed 2023. a. seisuga);
-	Järva valla üldplaneeringu ja detailplaneeringute info <a href="https://jarvavald.ee/">https://jarvavald.ee/</a> , seisuga 06.06.2025;
-	Eesti Kinnisvara Hindajate Ühingu heade tavade koodeks;
-	Eesti vara hindamise standardiseeria EVS 875;
-	Maa- ja Ruumiamet <a href="http://www.maaruum.ee">www.maaruum.ee</a> ja sealsed kaardirakendused, seisuga 06.06.2026;
-	Transpordiameti liiklussageduse kaardirakendus <a href="https://www.transpordiamet.ee/liiklussagedus">https://www.transpordiamet.ee/liiklussagedus</a> , seisuga 06.06.2026;
-	Metsaportaal <a href="https://register.metsad.ee/">https://register.metsad.ee/</a> , 08.06.2026;
-	Maa- ja Ruumiameti tehingute andmebaas;
-	Arco Vara Kinnisvarabüroo OÜ tehinguinfo seisuga 06.06.2026;
-	algandmete esitajate poolt esitatud teave;
-	kinnisvaraportaal <a href="http://www.kv.ee">www.kv.ee</a> , seisuga 06.06.2026;
-	Eesti kaart <a href="http://www.kaart.delfi.ee">www.kaart.delfi.ee</a> , seisuga 06.06.2026;
-	e-kinnistusraamat <a href="http://www.kinnistusraamat.rik.ee">www.kinnistusraamat.rik.ee</a> , seisuga 08.06.2025;
-	vara kohapealne ülevaatus ja selle käigus teostatud märkmed.

#### Allhange

Hindamistoimingute läbiviimise käigus on kasutatud allhanget – Metsaeksperdi metsakorralduse osaühing - puidutagavara hinnanguks (03.03.2026).

### 2.2 Vastuolud lähteandmete ja vara tegeliku olukorra vahel

Hindaja ei tuvastanud hindamistoimingute läbiviimise käigus andmetes vastuolusid ning hindab muus osas andmed usaldusväärseteks.

### 2.3 Hinnatava vara ülevaatus

Ülevaatus kuupäev <sup>3</sup> :	04.04.2026
Väärtuse kuupäev <sup>4</sup> :	04.04.2026

<sup>3</sup> **Ülevaatus kuupäev** (date of inspection) - kuupäev, millal tehti hinnatava vara ülevaatus (EVS 875-1).

<sup>4</sup> **Väärtuse kuupäev** (date of valuation) - kuupäev, mille seisuga hindamistulemus (väärtus) on esitatud. See peab kokku langema hindamise kuupäeva või ülevaatus kuupäevaga või eelnema ühele või mõlemale neist, s.t hindamine peab olema tehtud kas oleviku või mineviku kuupäeva seisuga. (EVS 875-1)



Hindamisaruande kuupäev <sup>5</sup> :	09.06.2026
Ülevaatuse teostanud hindaja:	Arco Vara Kinnisvarabüroo OÜ kutseline hindaja Eva-Mari Luts
Ülevaatuse juures viibinud isikud:	-
Ülevaatuse ulatus:	ülevaatus hõlmas hinnatavat maa-ala (selle maaapealne osa)
Ülevaatuse põhjalikkus:	Ülevaatuse käigus teostati maa-ala visuaalne vaatlus, seda ilma erivahendeid kasutamata. Ülevaatuse teostaja lähtus maa-ala ülevaatuse tegemisel plaanimaterjalist, vara hindaja ülevaatus piirdust ülevaatusega juurdepääsu teelt.
Algandmed esitanud isik:	Töövõtja kontaktisiku Lembit Tuimets suusõnaliselt ja meili teel esitatud info.
Hindamisaruande koostanud hindaja:	kutseline hindaja Eva-Mari Luts (kutseline vara hindaja, tase 7, kutsetunnistus nr 202931)

---

<sup>5</sup> **Hindamisaruande kuupäev** (date of valuation report) - kuupäev, millal hindamisaruanne on allkirjastatud (EVS 875-1).

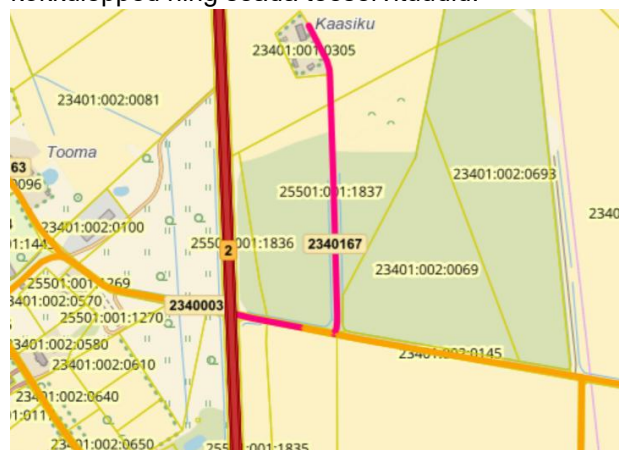










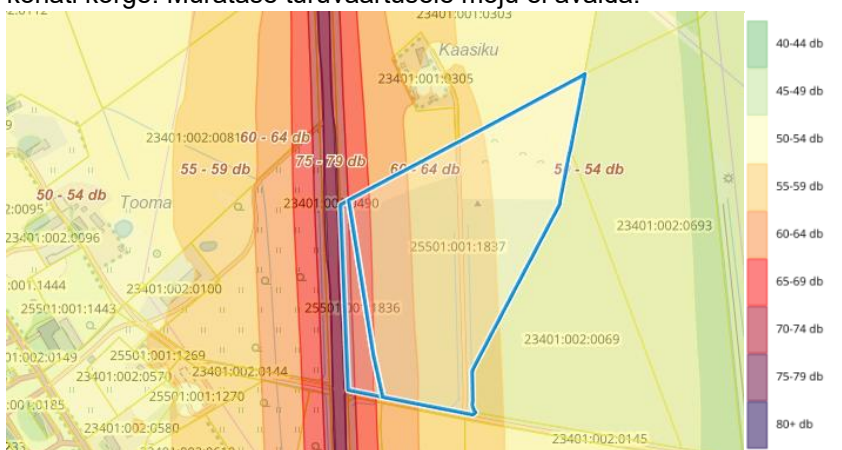
### 3. HINNATAVA VARA KIRJELDUS

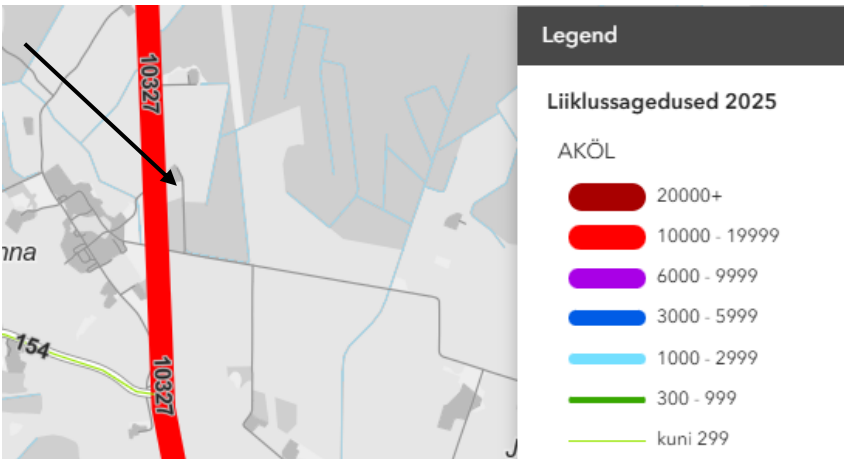
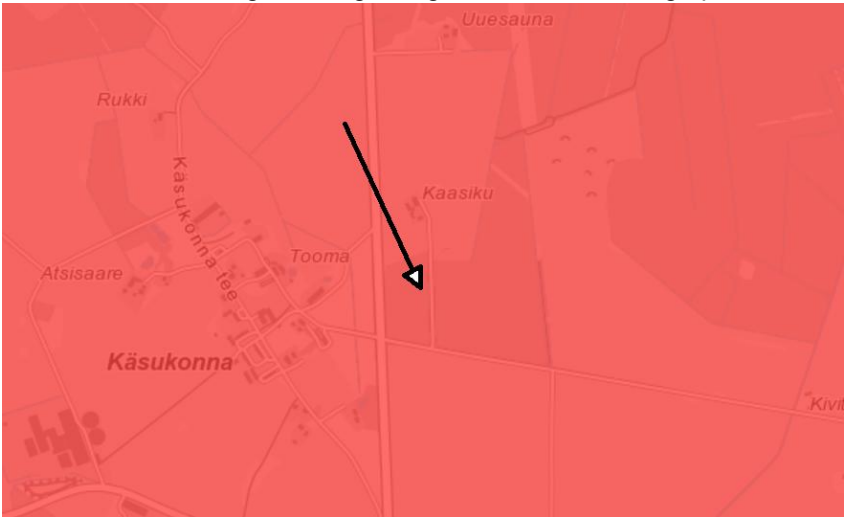
#### 3.1 Õigussuhete kirjeldus

Järva maakond, Järva vald, Käsukonna küla, Saare	
Kinnistu nimi:	-
Kinnistu liik:	kinnisasi
Registriora number:	16786650
Katastriüksuse tunnus	25501:001:0514
Sihtotstarve	Maatulundusmaa 100%
Katastriüksuse pindala:	72 969 m <sup>2</sup>
Omanik:	OÜ Talumets (registrikood 12001341)
Hinnatava vara kasuks seatud piiratud asjaõigused:	väärtuse kuupäeva seisuga registriora I jaos vastavasisulised kehtivad kanded puuduvad
Koormatised ja kitsendused:	väärtuse kuupäeva seisuga registriora III jaos kehtivad kanded puuduvad
Hüpoteegid:	väärtuse kuupäeva seisuga on registriora IV jaos üks kehtiv hüpoteek, hindamisel hüpoteekidega ei arvestata
Pooleliolevad kinnistamisavaldused (plommid)	väärtuse kuupäeva seisuga puuduvad
Hinnatavat vara koormavad üüri- ja/või rendilepingud:	rendilepingud puuduvad, vara on omaniku kasutuses.
Muud olulised väärtust mõjutavad õiguslikud aspektid, piirangud:	<p>vastavalt Maa- ja Ruumiameti kitsenduste kaardirakendusele lasuvad katastriüksusel, järgmised maakasutuse kitsendused:</p> <ul style="list-style-type: none"> <li>- Maaparandusühistu tegevuspiirkond;</li> <li>- Maaparandushoiu-ala;</li> <li>- Avalikult kasutatava tee kaitsevöönd;</li> <li>- Sideehitise kaitsevöönd;</li> </ul> <p>Olemasolevad kitsendused ei takista valdavalt kuigi olulisel määral hinnatava vara võimalikku sihtotstarbelist kasutamist ega takista vara võõrandamist, mistõttu ei oma olemasolevad maakasutuse kitsendused käesoleval juhul hinnatava vara turuväärtusele ega likviidsusele kuigi olulist mõju.</p> <p>Kitsenduste kaart, nende loetelu ja ulatus on toodud eksperthinnangu Lisas number 3</p>

#### 3.2 Asukoha kirjeldus

Makroasukoht		
Maakond, asustusüksus:	Järva maakond, Järva vald, Käsukonna küla	
Kaugus keskustest:	Paide kesklinn asub ~ 22 km kaugusel (mööda sõiduteed)	
Konkureerivad turupiirkonnad:	Järva maakonna hajaasustusega alad.	
Mikroasukoht		
Naabus:	Hajaasustusega ala, peamiselt põllu- ja metsamaad, üksikud talukompleksid	
Juurdepääs:	jalakäijad	naabruses kergliiklusteed puuduvad
	sõidukid	hea
	kommentaar	otsene juurdepääs mitteavalikult teelt (Jalametsa tee), mis on rahuldavas seisukorras kruusakattega.

		<div>Hindaja soovib juurdepääsu pikaajalise õiguskindluse tagamiseks sõlmida vastavad kokulepped ning seada teeservituudid.</div> <div></div> <div><div>RiigiteedSees</div><div><div>Põhimaantee</div><div>Tugimaantee</div><div>Kõrvalmaantee</div><div>Ramp, ühendustee</div><div>Muu riigitee</div><div>trassi osa</div></div><div><div>Kohalik-, era- ja metsateeSees</div><div><div>Kohalik tee</div><div>Eratee</div><div>Metsatee</div></div></div><div><div>Registreeritud KÜSees</div><div><div>registreeritud KÜ</div></div></div><div>Allikas: Maa- ja Ruumiameti Teeregistri kaardirakendus</div></div>
Infrastruktuur:	<div>Lähimad piirkonda teenindavad sotsiaalse infrastruktuuri elemendid (lasteaed, kool) ja kaubandus-teenindushooned paiknevad ~5 km kaugusel Koigi külas.</div> <div><div>ühistranspordi-peatus</div><div>maakonnaliini peatused „Käasukonnaristi“ ~ 800 m kaugusel</div></div>	
Veekogu:	Lähiümbruses suuremad veekogud puuduvad	
Vara majandamisega kaudsemalt seotud keskkonna- ja sotsiaaljuhtimise aspektid (sh füüsilised kliimakriksid ja üldine keskkonnakvaliteet)		
Müratase:	<div>hinnatava maa-ala müratase jääb Maa- ja Ruumiameti mürakaardi rakenduse andmetel 50-69 db vahemikku. Müra häirivuse indikaatori on kohati kõrge. Müratase turuväärtusele mõju ei avalda.</div> <div></div> <div>Allikas: Maa- ja Ruumiameti mürakaart</div>	
Liikluskoormus:	Tuginedes 2025. aasta Transpordiameti liiksussageduse kaardirakenduse andmetele, piirneb hinnatav vara Tallinna-Tartu-Võru	

	<p>Luhamaa teega, mis on keskmisest kõrgema liiklussagedusega, mille aktiivsus on ca 10 327 autot ööpäevas. Arvestades hinnatava vara kasutust metsamaana, ei avalda nimetatud liiklussagedus hindaja hinnangul vara turuväärtusele olulist negatiivset mõju. Hea piirkondlik ühendus võib metsamajanduslikust aspektist avaldada väärtusele mõõdukalt positiivset mõju, kuid selle täpne ulatus ei ole eraldiseisvalt määratletav.</p>  <p>Allikas: Transpordiameti liiklussageduse kaardirakendus</p>
Reostus ja reostusohu, jääkreostus:	<p>Keskkonnaportaali kaardirakenduse andmeil ei ole hinnatava kinnisasja osas teada võimalikku jääkreostust.</p> <p>Hindajal puudub muus osas teave, et kas maa-alal esineb reostust või reostuse ohtu (vt ka piiravad tingimused peatükis 1.3). Sealjuures pole ka teada, et kinnisasja osas oleks läbi viidud keskkonnavaladeid ekspertiise või esineks muid reostust kinnitavaid materjale.</p>
Maardlad:	<p>Maa- ja Ruumiameti maardlate kaardirakenduse andmeil ei paikne hinnatav vara teadaolevalt maardlate (sh prognoosvarude) maa-alal ega ka altkaevandatud maa-alal</p>
Ohtlikud kaitised:	<p>Maa- ja Ruumiameti ohtlike kaitiste kaardirakenduse andmeil ei paikne hinnatav vara ohtlike kaitiste mõjualas (raadiuses)</p>
Radoonirisk:	<p>Eesti radooniriski levialade kaardi andmeil paikneb hinnatav vara alal, kus võib esineda kõrge või väga kõrge radoonisaldusega pinnaseid:</p>  <p>Märkus: hinnatava vara ligikaudne asukoht on tähistatud <b>musta</b> noolega.</p>

	<p><b>Rn-riski ruutkaart (500x500 m)</b></p> <p>Rn-riski väärtus (kBq/m<sup>3</sup>)</p> <ul style="list-style-type: none"> <li>&lt; 10</li> <li>10 - 30</li> <li>30 - 50</li> <li>50 - 100</li> <li>100 - 150</li> <li>150 - 250</li> <li>250 - 500</li> </ul> <p><b>Rn-risk omavalitsuse tasemel</b></p> <p>Omavalitsuse klass</p> <ul style="list-style-type: none"> <li>Kõrge või väga kõrge</li> <li>Täiendav uuringuvajadus</li> <li>Keskmine või madal</li> </ul> <p>Allikas: Eesti pinnase radooniriski kaart (Eesti Geoloogiateenistus, andmed 2023. a. seisuga)</p> <p>Eksperthinnangu koostaja hinnangul ei oma käesoleval juhul asjaolu, et hinnatav vara paikneb maa-alal, kus võib esineda radooniriski, hinnatava vara turuväärtusele ega likviidsusele otsest negatiivset mõju (sh isegi kui taoline mõju esineb, ei ole see eksperthinnangu koostaja hinnangul üheselt ega täpselt määratletav ning kuna hinnatava vara turuväärtuse hindamisel on peatükis 5.4 võrdlusmeetodi rakendamisel kasutatud võrdlustehinguid ainuüksi sarnasest piirkonnast, mis on tervikuna sarnase radooniriski esinemissageduse tõenäosusega piirkond, sisaldub seega radooniriski võimalik mõju juba hindamistulemuses</p>
Üleujutusrisk (sh pinnase erosioon ja maalihked):	<p>Maa- ja Ruumiameti üleujutusosalade kaardirakenduse andmeil ei paikne hinnatav vara teadaolevalt üleujutusriskiga maa-alal.</p> <p>Samaaegselt ei paikne hinnatav vara ka teadaolevalt võimaliku pinnase erosiooni või ka maalihete esilekerkimise ohuga piirkonnas.</p>
Soojussaared <sup>6</sup> :	<p>Maa- ja Ruumiameti soojussaarte kaardirakenduse andmeil ei paikne hinnatav vara soojussaarte esinemistõenäosusega alal (sh esineb hinnataval kinnisasjal kui ka naabruses olevatel kinnisasjadel arvestataval määral madal- kui ka kõrghaljastust)</p>
Metsatulekahjude oht:	<p>hinnatav vara paikneb loodusliku kõrghaljastusega piirkonnas, kus võib esineda Eesti Vabariigi kontekstis metsatulekahjude esile kerkimise riski, mille juures hindaja soovib siinkohal vastavat riski mitigeerida eeskätt võimaliku vara kindlustuslepingu sõlmimise läbi</p>
Muud võimalikud kliimaohud:	<p>võttes arvesse Eesti geograafilist asukohta ja hõredat asustust, on siinsed kliimamuutustega kaasnevad riskid suhteliselt väikesed ja reeglina väga piiratud ning sageli pelgalt kohaliku mõjualaga. Asustust mõjutavad muud võimalikud kliimaohud avalduvad üle Eesti üsna juhuslikult (nt tormid, kuumalained, äkilised üleujutused jmt), sõltudes pigem võimenduvast juhuiste kokkusattumisest, puudulikust ehituskvaliteedist või ohtude ignoreerimisest (erinevaid kliimakahjustusi on mõningal määral võimalik ennetada lisaks üld- ja detailplaneeringutes sätestatavate maakasutus- ja ehitustingimustele ka ehitustegevuse ning selle kvaliteedi kaudu)<sup>7</sup>.</p>

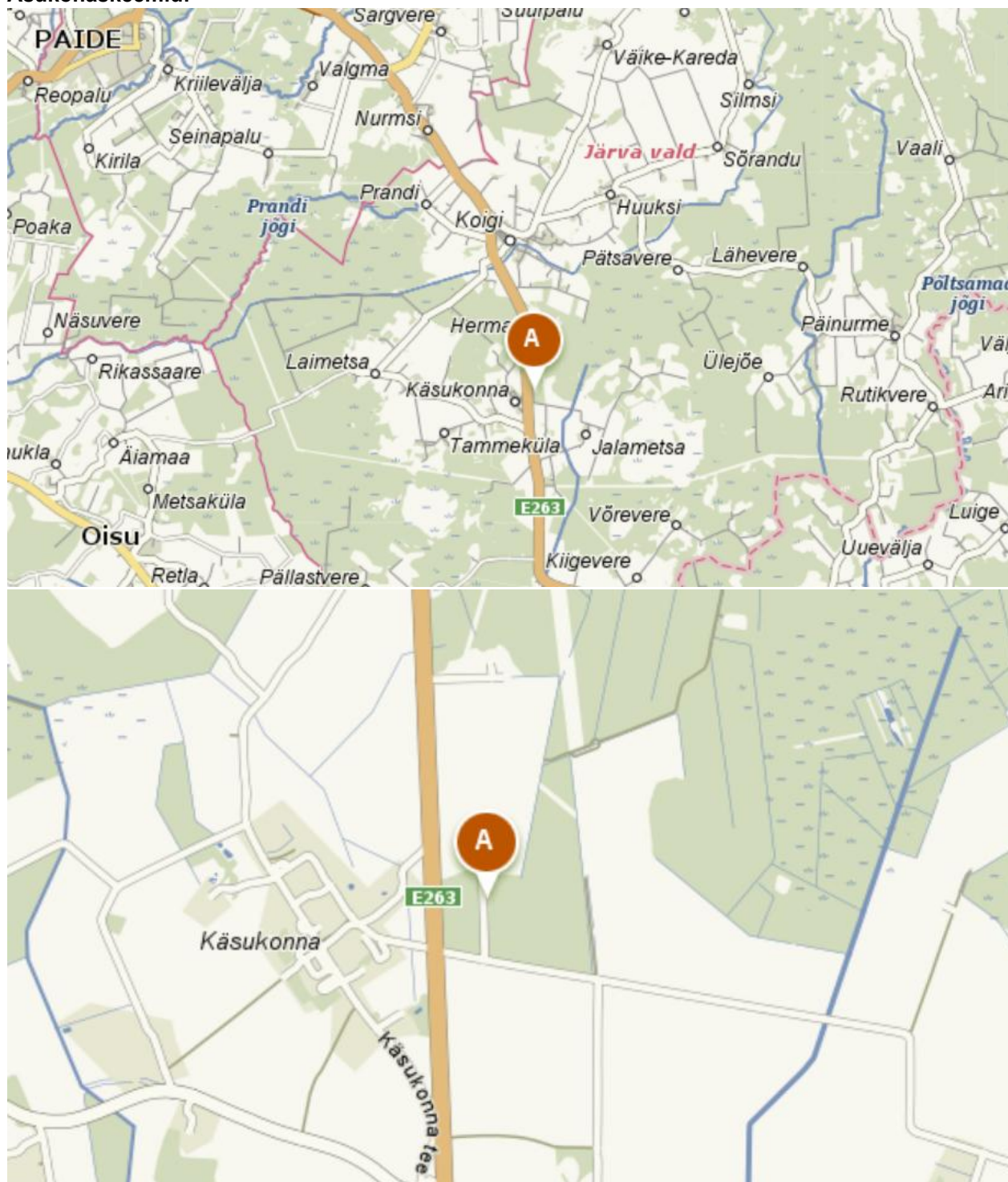
<sup>6</sup> Kuumalainete sagenemine on üks peamisi tulevikukliima riske nii Eestis kui ka mujal maailmas. Kuumalained võimenduvad eeskätt linnades, aga ka tiheasustusaladel soojussaare efektina, kus suured tumedad pinnad (nt: asfaltteed, asfaltkattega parklad, bituumenkatused) neelavad suurema osa päikese kiirgusest, mis omakorda kütavad linnaruumi õhku. (allikas: Keskkonnaagentuuri kodulehekülge)

<sup>7</sup> Allikas: Kliimamuutustega kohanemise arengukava aastani 2030 (Keskkonnaministeerium).














	Muude võimalike kliimaotudega seotud tagajärgede kaudselt ennetamiseks soovib hindaja siinkohal sõlmida vara osas eeskätt kindlustuslepingu
<b>Koondhinnang asukohale</b>	
Metsakinnistute turul on nõudlus üldjuhul üleriigiline ning väärtust mõjutavad eelkõige puistu omadused, majandamispotentsiaal ja juurdepääs. Hinnatava vara paiknemine olulise tähtsusega riigimaantee ääres on metsamajanduslikust aspektist pigem positiivne, toetades logistilist ligipääsetavust ja puidu väljaveo võimalusi.	

#### Asukohaskeemid:



Allikas: [www.kaart.delfi.ee](http://www.kaart.delfi.ee)


### 3.3 Katastriüksuste kirjeldus

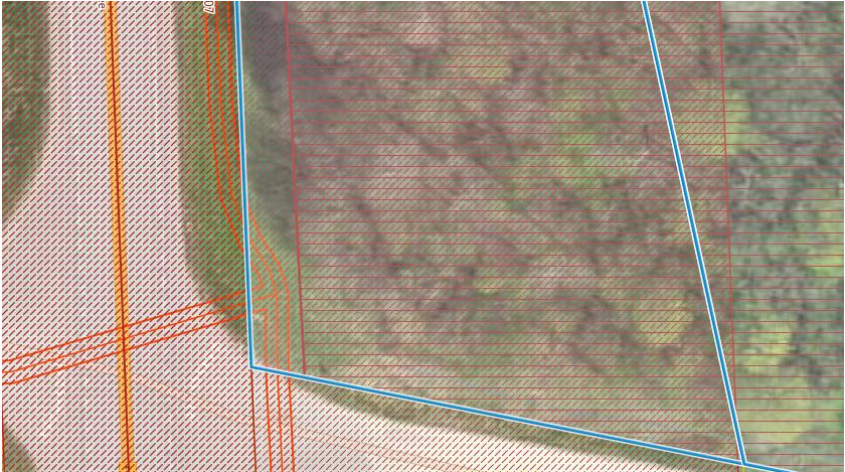
Katastriüksus	25501:001:0514
Katastriüksuse pindala:	72 969 m <sup>2</sup>
Kõlvikuline jaotus:	Haritav maa 18 942 m <sup>2</sup> , metsamaa 49 449 m <sup>2</sup> , looduslik rohumaa 1297 m <sup>2</sup> , muu maa 3280 m <sup>2</sup> .
Sihtotstarve:	Maatulundusmaa 100%
Geomeetria:	Katastriüksus on ebakorrapärase kujuga
Reljeef:	Reljeef tasane
Haljastus:	looduslik kõrghaljastus, metsamaa, maanteepoolsele äralõikele on koostatud takseeriseloomustus, vt punkt 3.4. Varasemale tervikinnisasjale Saare, katastriüksuse tunnusega 25501:001:0514, on teostatud inventeerimine 23.03.2023 metsakorraldaja Tornator Eesti OÜ poolt. Kuivõrd hinnatavaks varaks on vaid äralõige tervikust, ei ole siinjuures terviku metsakooslust detailsemalt kirjeldatud.
Maa maksustamishind	Katastriüksus tervikuna 22 083 € ( <a href="https://minu.kataster.ee/">https://minu.kataster.ee/</a> );
Parkimistingimused:	Parkimine on teede ääres, otsene parkla rajamata, elektriauto laadimispunkt puudub, lähim ~ 6 km kaugusel Paia Ristis.
Üldplaneering:	<p>Vastavalt kehtivale Järva valla üldplaneeringule (kehtestatud Järva Vallavolikogu 29.01.2026 otsusega nr 1.) ei ole hinnatavas piirkonnas maakasutuse juhtfunktsiooni määratud. Naabruses paiknevad väärtuslikud põllumaad. Hinnatav vara jääb teemaplaneeringu kohane tee ja tee kaitsevööndi alasse, teemaplaneeringu kohase tee koridori, projekteeritava 2+2 maantee teljele ning planeeritud kergliiklusteele.</p>  <p> <b>Legend:</b>   Olemasolev riigimaantee   Planeeritud kohaliku tee üldine asukoht   Teemaplaneeringu kohane tee ja tee kaitsevööndi ala (E263)   Teemaplaneeringu kohane tee koridor (E263)   Võimalik teemaplaneeringu kohane uus teesa (jaanuar 2022 projekteerimise seis üldistatult)   Projekteeritav 2+2 maantee telg   Projekteeritav 2+2 ühendustee/ramp   Projekteeritav kogujatee   Võimalik teemaplaneeringu kohane suurulukite läbipääs ((jaanuar 2022 projekteerimise seis)   Planeeritud kergliiklustee (sh. olemasolev) </p> <p>Märkus: hinnatava vara asukoht on tähistatud <b>musta</b> noolega.  Allikas: Järva valla üldplaneeringu maakasutuskaart  Olemasolev maakasutus on kooskõlas kehtiva üldplaneeringuga.</p>
Detailplaneering:	Väärtuse kuupäeva seisuga hinnataval varal kehtiv, koostamisel või algatatud detailplaneering puudub.



Ehitusõigus:	Ehitusõigus puudub ning vastavalt üldplaneeringu tingimustele ei ole hinnatavale äralõikele ehitusõigust võimalik määrata, sest tegemist on avalikult kasutatava tee kaitsevööndi alaga.
Tehnovõrgud	puuduvad
<b>Kinnisasja olulised osad</b>	
Puuduvad. Eksperthinnangu Lisas nr 1 on toodud hinnatavat vara iseloomustav fotomaterjal.	

### 3.4 Planeeritava äralõike kirjeldus

<b>Katastriüksus</b>	<b>äralõige teostatakse katastriüksusest tunnusega 25501:001:0514, Maa-ja Ruumiametis on registreeritud eraldi katastriüksus tunnusega 25501:001:1836, mis Kinnistusraamatus ei kajastu</b>																
Äralõike pindala:	6043 m <sup>2</sup> (vastavalt tellimuslepingule 6030 m <sup>2</sup> , kuid tegelik välja mõõdetud äralõige 6043 m <sup>2</sup> )																
Positsioon:	25																
Omandaja:	Eesti Vabariik																
Paiknemine:	<p>Äralõige paikneb kinnisasja lääneosas, moodustab kitsa silu tee ääres.</p>  <p><b>KINNISTU ANDMED</b></p> <table border="1"> <tr><td>Projektsiooni number:</td><td>25</td></tr> <tr><td>Kinnistuse registreerimisnumber:</td><td>25501:001:0514</td></tr> <tr><td>Katastriüksuse tunnus:</td><td>25501:001:0514</td></tr> <tr><td>Katastriüksuse nimi/adress:</td><td>Saare</td></tr> <tr><td>Kinnistu pindala:</td><td>7,3 ha</td></tr> <tr><td>Võrandatav ala (TRAPE):</td><td>6030 m<sup>2</sup></td></tr> <tr><td>Raadamine:</td><td>5155 m<sup>2</sup></td></tr> <tr><td>Omavalitsus:</td><td>Harjumaa</td></tr> </table> <p>Kinnistu kavandatud tegevuste kirjeldus: 4-rajalise põhimaantee, kogujatee, tagasihüppekoha, truubi, kraavi, ulukitara, konnapiirde, drenaaži ja sidekanalisatsiooni rajamine. Sidetrassi, truubi ja drenaaži likvideerimine. Raadamine. Drenaaži kollektori rajamine toimub eraomandis kinnisasjas.</p> <p><b>TINGIMÄRKID:</b></p> <ul style="list-style-type: none"> <li>OLIMASOLEV KATASTRILISE PIR</li> <li>UUS TRANSPORTI PIR</li> <li>ULUKITARA</li> <li>ROGITEE TEKATISE VÕND SIN</li> <li>PÕHIMAANTEE TEKATISE VÕND SIN</li> <li>PÕHIMAANTEE ASFALTKATE</li> <li>ALUKITARA</li> <li>KRUUSAKATTEGA TEE</li> <li>ASFALTKATE</li> <li>PRINDATUD KATE</li> <li>PROJEKTEERITUD MÄLV</li> <li>KRAAV</li> <li>VÕRANDATAV MAA-ALA (TRANSPORDI)</li> <li>VÕRANDATAV MAA-ALA (MÄLV)</li> <li>VÄRAB</li> <li>TALANDIPEPPEKOH</li> <li>TRUUP</li> <li>RAADAMISPIIR</li> <li>KONNAPIIRDE</li> <li>LIKVIDEERITAV OBJEKT (TRUUP, KRAAV, TEE, MAHASÖIT, RISTIK)</li> <li>LOOMAREST</li> </ul> <p>RIIGITEE 2 (E263) TALLINN-TARTU-VÕRU-LUHAMA KM 64,6-107,0 Mäo-Imavere lõigu 2+2 maantee ehitusprojektist</p>	Projektsiooni number:	25	Kinnistuse registreerimisnumber:	25501:001:0514	Katastriüksuse tunnus:	25501:001:0514	Katastriüksuse nimi/adress:	Saare	Kinnistu pindala:	7,3 ha	Võrandatav ala (TRAPE):	6030 m <sup>2</sup>	Raadamine:	5155 m <sup>2</sup>	Omavalitsus:	Harjumaa
Projektsiooni number:	25																
Kinnistuse registreerimisnumber:	25501:001:0514																
Katastriüksuse tunnus:	25501:001:0514																
Katastriüksuse nimi/adress:	Saare																
Kinnistu pindala:	7,3 ha																
Võrandatav ala (TRAPE):	6030 m <sup>2</sup>																
Raadamine:	5155 m <sup>2</sup>																
Omavalitsus:	Harjumaa																
Planeeritud ehitustööd:	4-rajalise põhimaantee, kogujatee, tagasihüppekoha, truubi, kraavi, ulukitara, konnapiirde, drenaaži ja sidekanalisatsiooni rajamine. Sidetrassi, truubi ja drenaaži likvideerimine. Raadamine. Drenaaži kollektori rajamine toimub eraomandis kinnisasjas.																
Geomeetria:	Äralõige paikneb kinnisasja läänepoolses osas, moodustab kitsa silu																
Reljeef:	Reljeef tasane																
Piirdeaed:	Puudub																
Jalg- ja sõiduteede kate:	Olemasolev mahasõit kruusakattega																
Haljastus:	äralõike takseeriseloomustuse 2026-2035 (03.03.2026 koostanud Peep Põntson, Metsaeksperdi Metsakorralduse osahing) kohaselt on metsamaad 0,44 ha, millest hall-lepikud 0,31 ha ja kaasikud 0,13 ha. Kasvava metsa tagavara on 56 tm, sellest kasvava metsana 0 tm 10 aasta kohta. Tagavara juurdekasv I rindes on 3,4 tm aastas. Kahel eraldisel valmiv mets, ühel noorendik.																
Kasvukohatüüp:	naadi																
Ehitusõigus:	Puudub																
Hoonestus:	Puudub																

<p>Tehnovõrgud:</p>	<p>Hindajale teadaolevalt on hinnataval katastriüksuse edelanurgas sidekaabel:</p>  <p>Allikas: Maa- ja Ruumiameti kitsenduste kaardirakendus</p>
---------------------	---

### 3.5 Hinnatava vara kestlikkus ja vastavus ESG nõuetele

**Kestlikkus** ehk jätkusuutlikkus on ressursside kasutamise viis inimeste vajaduste rahuldamiseks, säilitades keskkonda sellisel moel, et vajaduste rahuldamine oleks võimalik mitte ainult praegu, vaid ka määramatus tulevikus. Kogu kestlikkuse valdkond koosneb kolmest osast: keskkonna, majanduse ja sotsiaalspoliitiline kestlikkus. (EVS 875-10)

**Kinnisvara kestlikkuse** all mõistetakse sihipärast kinnisvaraarendust, mis tagab kinnisvara kasutamise kvaliteedi parandamise kooskõlas kestliku arengu põhimõtetega. Kestlikkuse kontekstis arendatud kinnisvara eesmärkide oluline tunnus on suunatus püsivuse ja jätkumise kindlustamisele, kasutades ressursse säästlikult ning vähendades tegevuskulusid. (EVS 875-10)

Arvestades hinnatava vara olemust metsamaana, on kestlikkuse aspektid seotud eelkõige metsa jätkusuutliku majandamise ja taastuvressursi kasutamisega. Hinnataval varal puuduvad teadaolevad looduskaitsepiirangud, mis takistaksid metsa tavapärasest majandamist. Hindaja hinnangul ei esine väärtuse kuupäeva seisuga kestlikkusest tulenevaid asjaolusid, mis avaldaksid hinnatava vara turuväärtusele olulist positiivset või negatiivset mõju.

ESG hõlmab tegureid, mis kuuluvad järgmistesse valdkondadesse: keskkond (E-environment), sotsiaal (S-social) ja juhtimine (G-governance). ESGd võib tingilikult nimetada vastutustundlikkuseks. Kestlikkuse ampluaa on ESGga sama, kuid ESG näol on tegemist pigem üldisema käsitlusega. ESG koos konkreetsete mõõdikutega on üha laiemat kasutust leidnud ettevõtte ja investeringu analüüsimisel, mille juurest on see jõudnud ka kinnisvara valdkonda, sh kinnisvara hindamisse. ESG lisab valdkonda konkreetsetust ja loob paremad võimalused varade võrdlemiseks. (EVS 875-13).

Hinnatav vara vastab eksperthinnangu koostaja hinnangul väärtuse kuupäeva seisuga ESG põhimõtetele metsamaa tavapärase kasutuse ja jätkusuutliku majandamise kontekstis üsna arvestatavas ulatuses.

Senist kinnisvara juhtimise kvaliteeti võib üldplaanis pidada rahuldavaks.

Täpsem ESG tegurite loetelu on esitatud eksperthinnangu allkirjastatud digikonteineris oleva Lisa C all.

Hindajale teadaolevalt kinnisasja osas kõrvalekalded tavapärasest keskkonnakvaliteedist üldplaanis puuduvad (vt ka peatükk 3.2).

Kehtivad kestlikkuse ja ESG nõuetele vastavuse kriteeriumid ei mõjuta hetkel hindaja hinnangul teadaolevalt kuigi laialdasel võimalikul määral hinnatava vara turuväärtust või ka likviidsust, kuid ei saa välistada, et vara võimaliku kestlikkuse muutumise (halvenemise), ESG nõuete regulatiivse karmistumise või ka hetkel ettenägematutel põhjustel keskkonnakvaliteedi võimaliku muutumise (halvenemise) korral võib vastav mõju selgemalt esineda (süveneda) ning seda eeskätt pikemas perspektiivis.



## 4. TURUÜLEVAATED

### 4.1 Makromajanduse ülevaade

Alus-Eesti Pank, Eesti Statistikaamet, Eesti Töötukassa, Rahandusministeerium, Eesti Konjunkturiinstituut 12.05.2026

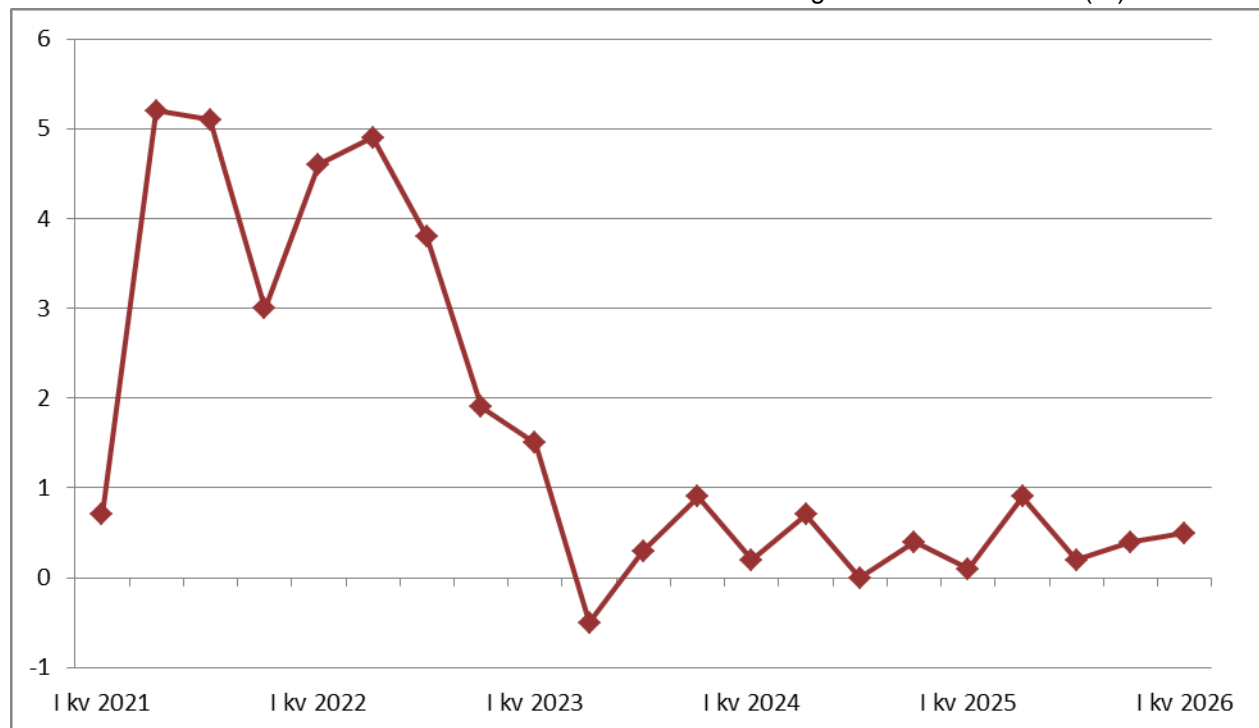
#### Ehitushinnad tõusid esimeses kvartalis 2%

Statistikaameti andmetel kasvas ehitushinnaindeks 2026. aasta esimeses kvartalis 0,5% võrreldes eelmise kvartaliga ja 2% võrreldes eelmise aasta sama ajaga. Hinnatõusu peamine põhjus oli tööjõukulude kasv, mida mõjutasid muu hulgas aasta alguses makstud tulemustasud.

Lisaks tööjõule panustas indeksi tõusu ka ehitusmaterjalide kallinemine ning need kaks tegurit kokku moodustasid suurema osa hinnakasvust. Aastases võrdluses tõusid materjalide hinnad 2,5%, samas kui tööjõu- ja masinakulud kasvasid 1,2%. Masinakulusid hoidis tagasi asjaolu, et kütuse hinnatõus ei olnud veel esimeses kvartalis mõju avaldanud.

Remondi- ja rekonstrueerimistööde hinnaindeks kasvas samal perioodil 0,3% võrreldes eelmise kvartaliga ja 2,2% võrreldes eelmise aasta esimese kvartaliga. Kokkuvõttes oli ehitushindade kasv mõõdukas ning seda vedasid peamiselt tööjõu ja materjalide hinnatõus.

Ehitushinnaindeksi kvartaalsed muutused võrreldes eelneva kvartaliga aastatel 2021-2026 (%)



Allikas: Statistikaamet

#### Majapidamiste huvi pangalaenude vastu märtsis kasvas

2026. aasta märtsis oli majapidamiste laenuvõime väga aktiivne, eriti eluasemelaenu osas. Eluasemelaenuportfell kasvas aastaga üle 10% ning uusi laene väljastati 231 miljoni euro ulatuses, mis on umbes veerandi võrra rohkem kui aasta varem. Kasvu toetas nii kinnisvaraturu suurem tehinguaktiivsus kui ka see, et eluasemeoste rahastatakse varasemast rohkem laenuga - laenude osakaal tehingutes ulatus

esimeses kvartalis üle 60%. Samuti oli laenuitingimuste pool soodne, kuna intressimarginaalid püsisid madalad.

#### Lühiajalise üürimise arv Eestis järjest kasvab

Statistikaameti andmetel jätkas lühiajalise üürimise kasv Eestis 2025. aastal, mil majutusplatvormide (nt Airbnb, Booking, Expedia) kaudu broneeriti kokku 1,91 miljonit ööbimist, mis on 8% rohkem kui aasta varem ja ületab selgelt pandeemiaeelse taseme.

Platvormiturism on pärast pandeemiat jõudsalt taastunud ning kasvab stabiilselt. Eestis oli turu maht 2020. aastal järsult langenud, kuid alates 2021. aastast on toimunud pidev kasv, ületades 2024. aastaks juba 2019. aasta taseme.

Eestis moodustasid 2025. aastal välislastide ööbimised 68% ja siseturistide omad 32%. Kokku oli välisküllastajate ööbimisi ligi 1,29 miljonit ja Eesti elanike ööbimisi umbes 619 000, kusjuures mõlemad näitajad kasvasid võrreldes 2024. aastaga (vastavalt 9% ja 6%). Pikemas võrdluses on eriti kasvanud just Eesti elanike kasutus - nende ööbimiste arv on võrreldes 2019. aastaga peaaegu kahekordistunud.

Peamised välislastid Eestis olid Soomest (27%), millele järgnesid Läti, Saksamaa, USA ja Leedu. Kõige kiiremini kasvas ööbimiste arv lähiriikidest, eriti Leedust ja Lätist.

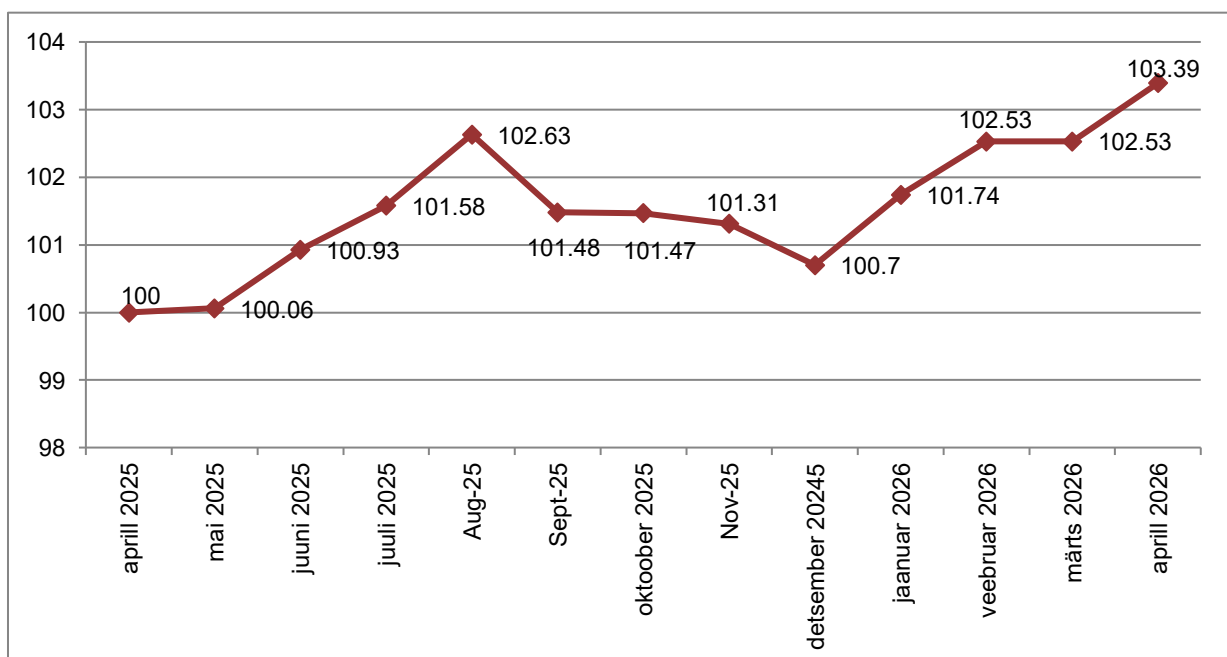
#### Tarbijahinnaindeks tõusis aprillis aastaga 3,4%

Tarbijahinnaindeks kasvas 2026. aasta aprillis 0,8% võrreldes märtsiga ja 3,4% võrreldes eelmise aasta sama ajaga. Aastases võrdluses kallinesid kaubad 3,8% ja teenused 2,8%.

Hinnatõusu mõjutas enim transpordisektor, kus hinnad kasvasid 9,2%, eelkõige diislikütuse ja bensiini kallinemise tõttu. Samuti suurenesid eluasemekulud, sealhulgas veevarustuse ja elektri hinnatõusu mõjul, samas kui riiete ja jalatsite odavnemine pidurdas üldist hinnakasvu.

Toiduainete hinnad kasvasid aastaga 2,6%, kallinedes muu hulgas köögiviljade, munade, kohvi ja šokolaadi arvelt, samal ajal kui või hind langes. Kuuvõrdluses vedasid hinnatõusu peamiselt kütuse hinnad, samas kui elektri hinna langus avaldas vastupidist mõju.

Tarbijahinnaindeksi muutus perioodil aprill 2025 - 2026



Tarbijahinnaindeks, aprill 2025=100

Allikas: Statistikaamet

### Märtsis tootsid tööstusettevõtted 3,1% vähem

Tööstustoodang vähenes 2026. aasta märtsis 3,1% võrreldes eelmise aasta sama ajaga. Languse põhjustas eelkõige energeetika toodangu tugev vähenemine (-19,5%) ning väiksem langus töötlevas tööstuses (-1,2%), samas kui mäetööstuses toodang kasvas 5,9%.

Töötlevas tööstuses mõjutas langust enim toiduainete tootmise vähenemine, mis on kahanenud juba mitu kuud järjest, peamiselt nõudluse languse ja hinnatõusu tõttu. Samal ajal kasvas mitmes tööstusharus tootmine, sealhulgas puidutöötlemises, metalltoodete tootmises ning eriti elektroonika- ja optikaseadmete tootmises.

Sesoonselt korrigeeritud andmetel vähenes tööstustoodang märtsis võrreldes veebruariga 2,5%, kuid töötlevas tööstuses toimus väike kasv. Energeetika langust mõjutasid suur elektri import ja tavapärasest soojem ilm.

### Tööturu taastumine võtab aega

Eesti tööturg ei näidanud 2025. aastal märkimisväärset paranemist, kuna majanduse aeglane taastumine jõuab tööturule viitega ning ettevõtted hoidsid languse ajal töötajaid alles. Kuigi hõive kasv oli tagasihoidlik, on positiivne, et tööhõive langus on pidurdunud ja tööandjate ootused on muutunud mõnevõrra optimistlikumaks. Samas tekitavad ebakindlust geopoliitilised riskid, eelkõige energiahindade võimalik tõus.

Töötajate arv jäi kokkuvõttes suhteliselt stabiilseks: avalikus sektoris toimus väike kasv, erasektoris aga väike langus. Töötlevas tööstuses ja ehituses hakkas hõive paranema, samas kui teenustes vähenes töötajate arv jätkuvalt nõrga sisenõudluse tõttu. Tööpuudus püsis üldiselt stabiilne, kuid selle vähenemine aasta lõpus tulenes pigem tööjõus osalemise vähenemisest, mitte hõive kasvust. Noorte töötus püsib kõrgel tasemel, mida mõjutavad nii majanduskriisid kui ka demograafilised muutused.

Palgakasv aeglustus 5,6%-ni, peamiselt avaliku sektori tagasihoidlikuma palgakasvu tõttu. Edaspidi on oodata palgakasvu kiirenemist, eriti avalikus sektoris, samas kui erasektoris on kasv olnud tugevam tööstuses ja ehituses.

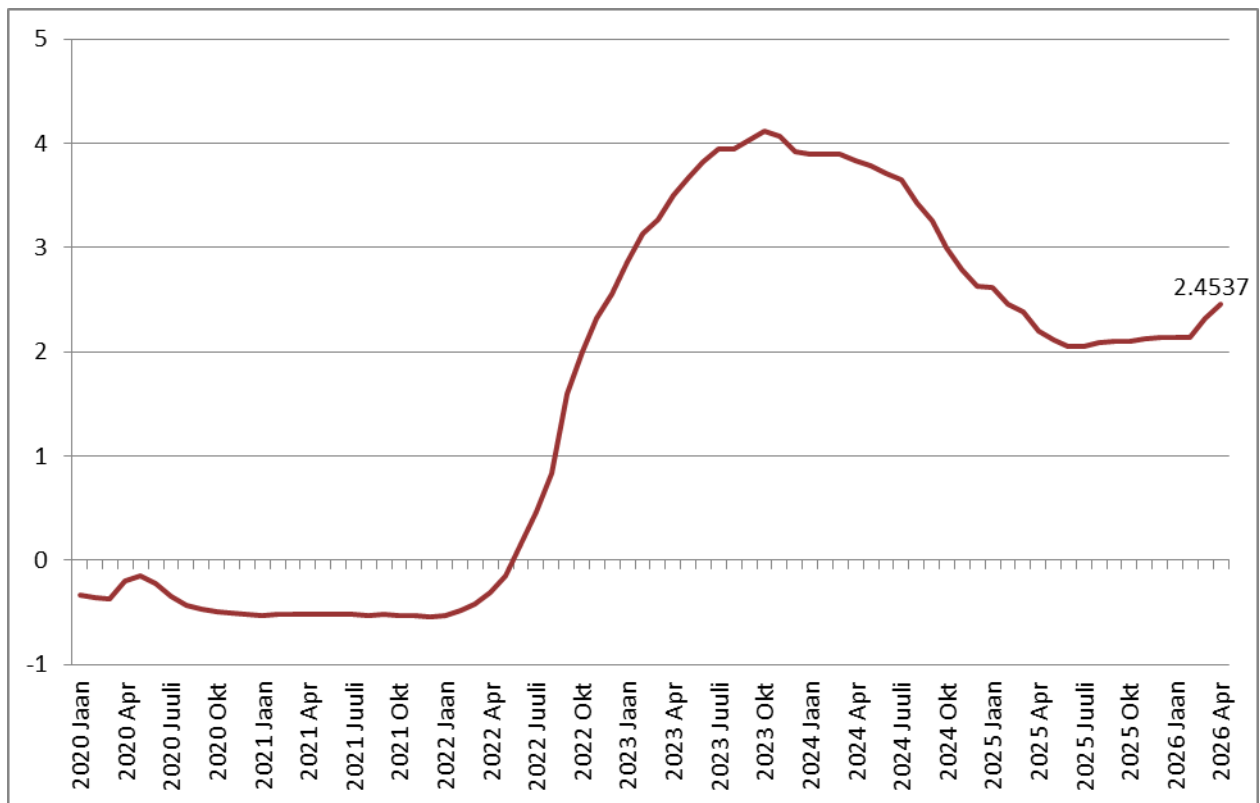
### Rahapoliitika ja intressimäärade areng Euroopas

Aprilli 2026 seisuga liiguvad Euribor-määrad turul tavapärastest tasemetest kõrgemal. See peegeldab ühtlasi turuosaliste ootusi, et rahapoliitilised tingimused võivad püsida karmid või isegi karmistuda. Euroopa rahaturgudel on intressimäärad viimastel nädalatel tõusutrendis, kuna inflatsiooniootused on geopoliitilise pingete tõttu taas teravnenud ja finantsturud hindavad ümber võimalikku Euroopa Keskpanga rahapoliitika suunda.

Suurenenud ebakindlus, eriti Lähis-Ida konflikti mõju energiaturgudele on ajendanud turuosalisi hindama, et inflatsioon võib püsida kõrge tasemel või isegi ületada Euroopa Keskpanga 2% eesmärki, mis omakorda suurendab survet intressimäärade tõstmisele või nende hoidmisele kõrgemal tasemel pikema aja jooksul. Energia hinnatõus ja geopoliitilised riskid ongi üks oluline tegur, miks Euribor on pärast pikka languspöört jälle kerkinud ning miks turuosalisel ei räägi intresside olulistest langustest lähikuudel.

Euribori praegune tase keskpikas perspektiivis näitab, et rahapoliitika ei ole lõplikult leebunud, kuna inflatsiooniriskid (milles energiahinnad on olulisel kohal) ja geopoliitiline ebakindlus võivad jätkuvalt toetada intressimäärade kõrget taset või isegi tõusu.

Kuupõhised 6- kuu Euribori liikumised, perioodil 2020 jaanuar-2026 aprill



Allikas: Eurostat

#### Kokkuvõte ja perspektiiv kinnisvaraturust lähtuvalt

Kinnisvaraturu väljavaade 2026. aastal on mõõdukalt positiivne, kuid turu areng on ebaühtlane ja sõltub tugevalt majanduskeskkonnast. Nõudlust toetab aktiivne laenu- ja eluasemelaene väljastatakse varasemast rohkem ning nende osakaal tehingutes on kasvanud üle 60%, mis viitab, et ostuotsuseid tehakse üha enam laenu- ja eluasemelaene toel. Madalad intressimarginaalid on seni laenamist soodustanud, kuid samal ajal võib Euribori tõusutrend lähikuudel laenu- ja eluasemelaenu tingimusi karmistada ja ostujõudu piirata.

Hinnasurvet kinnisvaraturul hoiavad üleval sisendkulud, eelkõige tööjõu ja ehitusmaterjalide kallinemine, mis avaldab survet uusarenduste hinnatõusule. Ehitushindade kasv on siiski mõõdukas, mis viitab sellele, et hinnatõus ei pruugi olla väga kiire. Samal ajal püsib inflatsioon üle keskpanga sihttaseme ning transpordi- ja eluasemekulude kasv avaldab leibkondade eelarvetele survet.

Nõudlust mõjutab ka majanduse üldine olukord: tööstuse langus ja aeglane tööturu taastumine hoiavad osa tarbijaid ettevaatlikuna. Kuigi hõive stabiliseerumine ja palgakasv toetavad ostujõudu, püsib ebakindlus kõrge ning see võib tehinguaktiivsust pidurdada.

Üürimise poolel on näha selget kasvu, eriti lühiajalises majutuses, mis võib suurendada investeerimisnõudlust kinnisvara vastu. Samas on turu struktuur muutumas, kus välisinvestorite roll on suur ja nõudlus koondub teatud piirkondadesse.

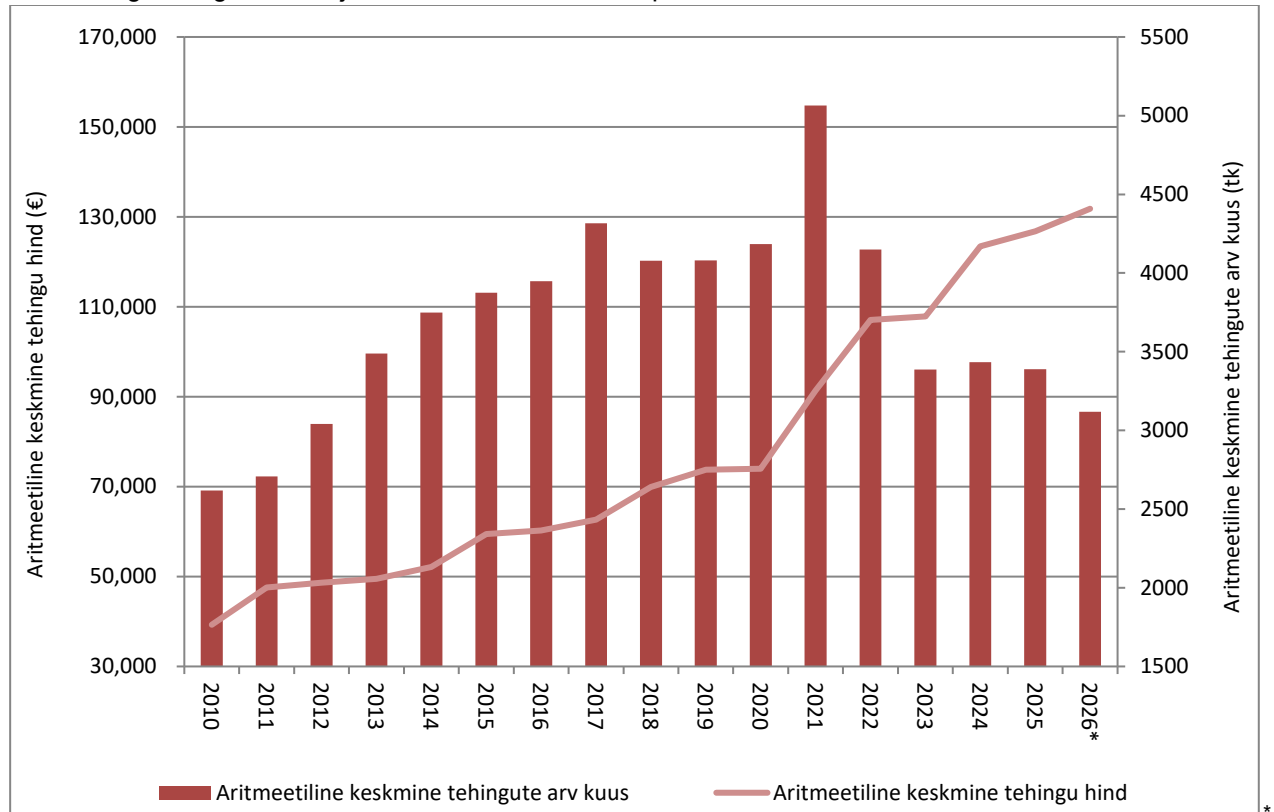
## 4.2 Eesti kinnisvaraturu ülevaade

Alus – Maa- ja Ruumiamet, Statistikaamet, riiklik ehitisregister, www.kv.ee, Arco Vara statistika 13.05.2026

2026. aasta aprillis püsis Eesti kinnisvaraturu tehingute arvu poolest aastatagusega võrreldes üsna stabiilne. Tehti 3454 ostu-müügitehingut, mis on veidi vähem kui 2025. aasta aprillis (3474 tehingut). Samas kasvas tehingute koguväärtus 430,6 miljonilt eurolt 442,9 miljoni euroni, mis viitab sellele, et keskmine tehingu väärtus on tõusnud.

Võrreldes 2026. aasta märtsiga, mil tehti 3614 tehingut, oli aprillis näha kerget jahtumist - tehingute arv vähenes, samas kui koguväärtus kasvas 431,2 miljonilt eurolt 442,9 miljoni euroni. Üldpilt viitab sellele, et pärast märtsi aktiivsust jäi turg aprillis küll tugevaks, kuid veidi rahunes.

#### Ostu-müügi tehingute arvu- ja hinnadünaamika Eestis perioodil 2010-2026



2026. aasta andmed on toodud aprilli seisuga  
Allikas: Maa-ja Ruumiamet, tehingute andmebaas

#### Korteriturg aprillis veidi jahtus, kuid hinnatase püsib stabiilne

2026. aasta aprillis registreeriti Eestis 1839 korterimandina võõrandatud eluruumide ostu-müügitehingut, mis on veidi vähem kui 2025. aasta aprillis, mil tehinguid oli 1872. See tähendab 33 tehingu võrra vähenemist ehk ligikaudu 1,8% langust. Tehingute koguväärtus oli aprillis 228,7 miljonit eurot, mis on samuti madalam kui aasta varem (234,4 miljonit eurot), kahanedes 5,7 miljoni euro ehk ligikaudu 2,4% võrra.

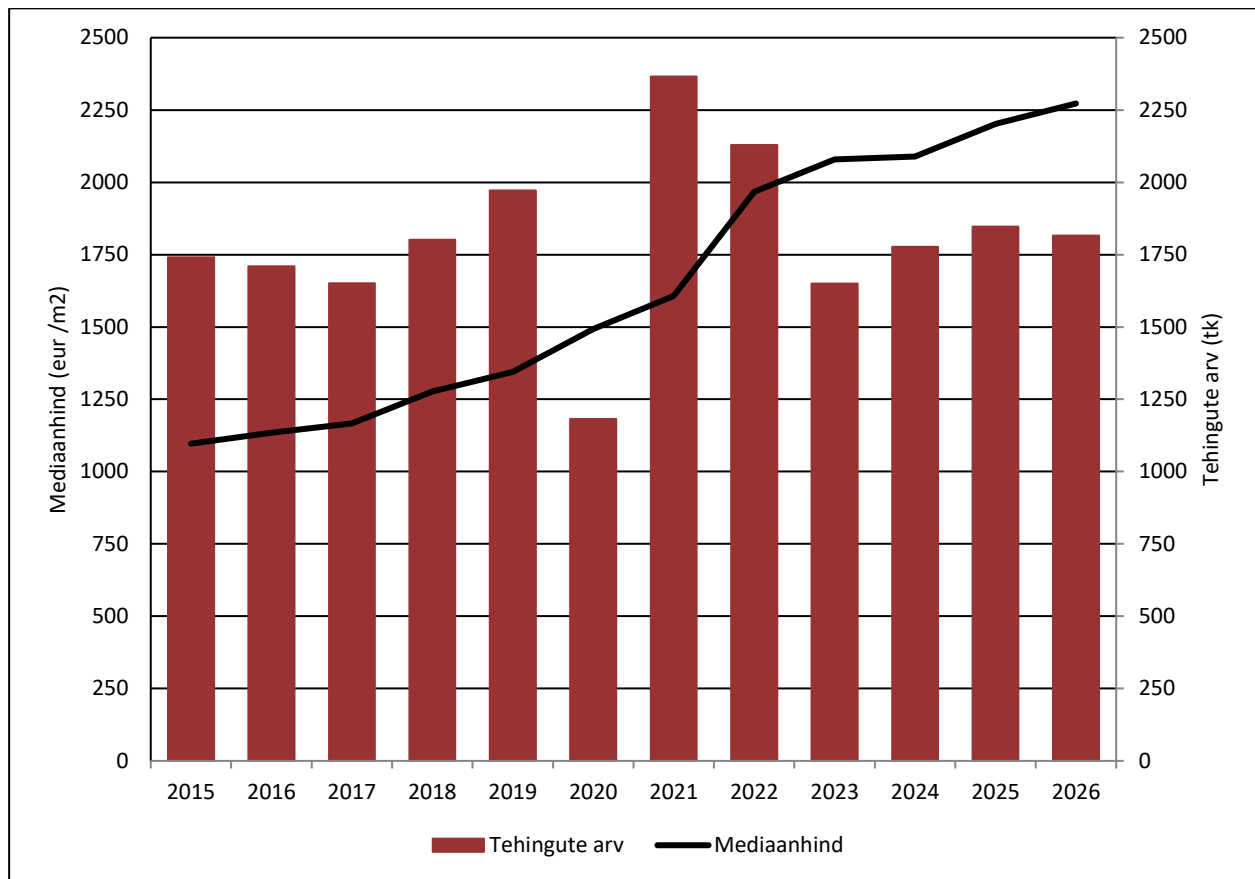
Võrreldes 2026. aasta märtsiga vähenes tehingute arv (1898-lt 1839-le), samas kui koguväärtus jäi sisuliselt samale tasemele. Kuigi tehinguaktiivsus kuuga veidi rauges, püsis tehingute keskmine väärtus suhteliselt stabiilsena.

2026. aasta aprillis on Eesti korteriturul näha muutusi tehingute struktuuris võrreldes aasta varasemaga. Alla 30 m<sup>2</sup> korterite segment kasvas märgatavalt, samal ajal vähenes tehingute arv 30-40 m<sup>2</sup>, 55-69 m<sup>2</sup> ning veidi ka suuremate, üle 70 m<sup>2</sup> korterite segmentis. Suurimas, 41-54 m<sup>2</sup> segmentis püsis tehingute arv sisuliselt samal tasemel ning see jäi jätkuvalt turu kõige aktiivsemaks osaks.

Hinnatasemes suuri muutusi ei toimunud, kuid detailides on näha erinevaid liikumisi. Kogu turu mediaanhind tõusis 2200 eurolt 2270 euroni ruutmeetri kohta ning ka keskmine hind liikus kergelt ülespoole. See viitab hinnataseme stabiliseerumisele kerge tõusutrendiga. Väiksemate korterite puhul oli hinnatõus selgem, samas kui keskmise suurusega korterite segmentides oli hinnaliikumine tagasihoidlikum või kohati isegi languses. Aprilli pilt viitab sellele, et nõudlus on mõnevõrra nihkunud väiksemate korterite suunas ning turu üldine hinnatase püsib stabiilne, kuid kerge kasvusurvega.

Aprillikuu ostu-müügi tehingute arvu- ja hinnadünaamika Eesti korteriturul perioodil 2014-2026





Allikas: Maa- ja Ruumiamet

#### Korterite pakkumishindade ja aktiivsete kuulutuste muutus Eestis

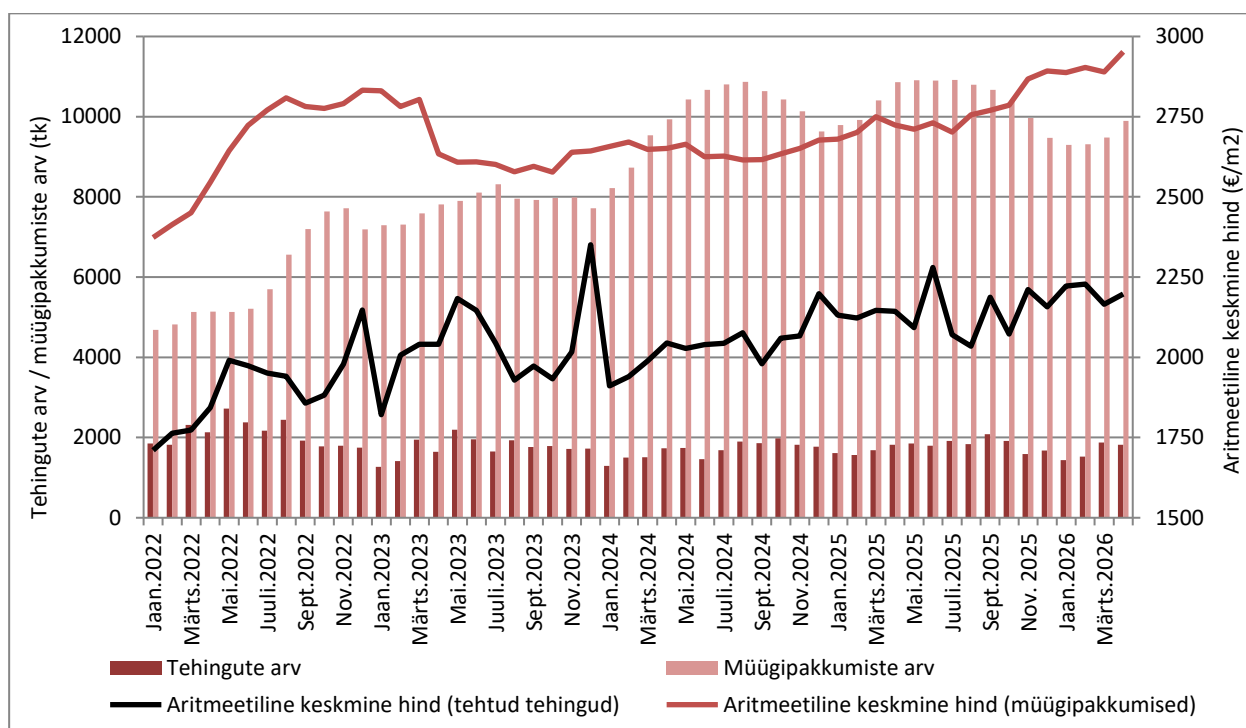
2026. aasta aprilli seisuga on Eesti korteriturg liikunud mõõduka hinnakasvu ja stabiliseeruva aktiivsuse suunas. Võrreldes 2025. aasta aprilliga on keskmine kuulutusehind tõusnud 2724 €/m² tasemelt 2952 €/m²- ni ehk ligikaudu 8,4%. Samal ajal on aktiivsete müügipakkumiste arv vähenenud 10 863-lt 9892-le, mis viitab sellele, et pakkumine on veidi kahanenud, kuid hinnatase on jätkanud tõusu.

Tehingute keskmine hind oli 2026. aasta aprillis 2197 €/m², mis jääb jätkuvalt selgelt alla kuulutuste keskmisele hinnale. See hinnavahe püsib märkimisväärne ja viitab sellele, et ostjad on hinnatundlikud ning lõplikud tehingud tehakse sageli alla küsitud hinna. Samas on tehinguhinnad püsivad viimase aasta jooksul suhteliselt stabiilsed, liikudes valdavalt vahemikus 2100-2200 €/m².

Kui vaadata muutusi võrreldes 2026. aasta märtsiga, siis kuulutusehind tõusis 2889 €/m²-lt 2952 €/m²-ni, samal ajal kui tehingute keskmine hind suurenes samuti mõõdukalt. Müügipakkumiste arv kasvas kuuga 9480-lt 9892-le, kuid tehingute arv veidi vähenes, mis viitab sellele, et pakkumine kasvas kiiremini kui tehinguaktiivsus. See võib tähendada, et müüjate ootused on jätkuvalt kõrged, kuid ostjate valmisolek hinnatõusuga kaasa minna on piiratud.

Pikemas vaates, alates 2025. aasta kevadest, on kuulutushinnad liikunud tõusutrendis, eriti alates 2025. aasta sügisest. Samal ajal on tehinguhinnad jäänud märksa stabiilsemaks, mis näitab, et hinnatõusu veavad eelkõige müüjate ootused, mitte niivõrd realiseerunud tehingud. See on hoidnud turul püsiva lõhe pakkumishindade ja tegelike tehinguhindade vahel.

Tehingute ning müügipakkumiste arvu- ja hinnadünaamika Eesti korteriturul perioodil 2022-2026



Allikas: Maa- ja Ruumiamet, kv.ee

### Hoonestatud elumumaa tehingute ja hinnataseme võrdlus

2026. aasta aprillis oli hoonestatud elumumaa turul näha pigem aktiivsuse kasvu kui hinnasurve. Tehingute arv suurenes võrreldes 2025. aasta aprilliga, tõustes 393-lt 406-le, mis viitab mõõdukale elavnemisele. Samal ajal liikus tehingute koguväärtus vastupidises suunas, vähenedes 65,8 miljoni eurolt 64,7 miljoni euroni.

Võrreldes 2026. aasta märtsiga muutus pilt vastupidiseks. Aprillis tehti rohkem tehinguid kui märtsis, kuid koguväärtus vähenes üsna selgelt. Märtsis ulatus koguväärtus üle 69 miljoni euro, aprillis jäi see alla 65 miljoni. Märtsis võis turgu mõjutada mõni suurem tehing või kõrgema hinnatasemega objektid, samas kui aprillis oli tehingute struktuur laiapõhjalisem ja keskendus pigem keskmise hinnaklassi varale.

Hinnataseme osas on näha, et turg ei ole üheselt tõusutrendis. Keskmise tehinguväärtus langes nii aastases kui ka kuises võrdluses, mis viitab sellele, et hinnatase on pigem stabiliseerumas. Samas ei tähenda see nõudluse nõrgenemist – pigem on ostjate fookus nihkunud realistlikuma hinnaga objektidele. Võib öelda, et hoonestatud elumumaa turul on aktiivsus olemas, kuid hinnad ei kasva enam sama tempoga ning turul toimub teatav tasakaalustumine.

### Ärikinnisvara tehingute ja koguväärtuse muutus aprillis

Aprilli vaates on ärikinnisvara segmendis näha mõnevõrra teistsugust dünaamikat kui märtsis. Korteriomandina võõrandatud mitteeluruumide tehingute arv kasvas aastases võrdluses 189-lt 235-le, kuid jäi alla märtsi kõrgemale tasemele, mis viitab turu mõningasele rahunemisele pärast eelnevat aktiivsust. Samal ajal kasvas koguväärtus märgatavalt, ulatudes üle 24 miljoni euro, mis on enam kui kahekordne võrreldes eelmise aasta aprilliga. Selgus, et selle aasta aprillis tehti vähem, kuid suurema mahuga tehinguid ning keskmine tehingu väärtus kasvas.

Mitteeluhoonetega hoonestatud maa segmendis oli pilt stabiilsem. Tehingute arv vähenes võrreldes 2025. aasta aprilliga 177-lt 157-le, kuid koguväärtus püsis sisuliselt samal tasemel, isegi kergelt kasvas.

Võrreldes 2026. aasta märtsiga on mõlemas segmendis näha kergelt jahtumist tehingute arvu osas. Märtsis iseloomustas turgu suurem tehingute arv, kuid madalam keskmine väärtus, aprillis aga liikus rõhk kvaliteedile ja suurema mahuga tehingutele. Fookus ei ole enam niivõrd tehingute arvul, vaid pigem konkreetsete objektide väärtusel ja potentsiaalil.

Aktiivsus on küll veidi tagasi tõmmanud, kuid kapital koondub suurema väärtusega tehingutesse, mis viitab investorite ettevaatlikumale, kuid sihipärasemale tegutsemisele.

#### Tehinguaktiivsus Eesti suurima kinnisvaraturuga maakondades – Harju- ja Tartumaal

2026. aasta aprillis püsis kinnisvaraturg Harju- ja Tartumaal üldjoontes stabiilne, kuid piirkondade vahel olid märgatavad erinevused nii tehingute arvu kui ka rahalise mahu osas.

Aastases võrdluses jäi Harjumaal tehingute arv peaaegu muutumatuks, kasvades 1504-lt 1515 tehinguni. Samal ajal vähenes koguväärtus 297,7 miljonilt eurolt 290,6 miljoni euroni.

Tartumaal kasvas tehingute arv 399-lt 408-ni, kuid olulisem muutus toimus koguväärtuses, mis suurenes 54,1 miljonilt eurolt ligi 68,9 miljoni euroni. Lisaks väikesele aktiivsuse kasvule toimus ka selge nihkumine kõrgema väärtusega tehingute suunas.

Võrreldes 2026. aasta märtsiga oli aprillis mõlemas maakonnas näha tehinguaktiivsuse vähenemist. Harjumaal langes tehingute arv 1624-lt 1515-le ning Tartumaal 432-lt 408-le. Samal ajal kasvas mõlemas piirkonnas koguväärtus – Harjumaal mõõdukalt ja Tartumaal märgatavamalt. Kuigi tehinguid tehti vähem, olid need keskmiselt suurema väärtusega.

#### Kinnisvaraturu muutused Eesti väiksemates maakondades aprillis

Võrreldes 2026. aasta aprilli 2025. aasta aprilliga on kinnisvaraturu areng maakonniti olnud üsna ebaühtlane, nii tehingute arvu kui ka rahalise mahu poolest.

Pärnu maakonnas vähenes tehingute arv 262-lt 215-ni, kuid koguväärtus kasvas 19,3 miljonilt eurolt 21,3 miljoni euroni.

Võru maakonnas vähenes nii tehingute arv kui ka koguväärtus. Tehingute arv langes 99-lt 93-le ning koguväärtus kahanes 6,19 miljonilt eurolt 2,95 miljoni euroni.

Lääne-Viru maakonnas püsis tehingute arv sisuliselt samal tasemel (146-lt 149-le), kuid koguväärtus vähenes veidi, viidates väiksema väärtusega tehingutele.

Rapla maakonnas vähenes tehingute arv 137-lt 119-le, samas kui koguväärtus kasvas 8,78 miljonilt eurolt 9,68 miljoni euroni.

Ida-Viru maakonnas kasvas tehingute arv 274-lt 319-ni, kuid koguväärtus vähenes 8,22 miljonilt eurolt 6,67 miljoni euroni, mis viitab aktiivsemale, kuid väiksema mahuga turule.

Jõgeva maakonnas vähenes nii tehingute arv kui ka koguväärtus (93-lt 61-le ja 2,89 miljonilt eurolt 1,94 miljoni euroni).

Viljandi maakonnas vähenes tehingute arv 114-lt 95-le, kuid koguväärtus kasvas 5,53 miljonilt eurolt 6,60 miljoni euroni.

#### Kokkuvõte ja prognoosid

2026. aasta aprilli andmed näitavad, et Eesti kinnisvaraturg on liikumas tasakaalustatuma, kuid selgelt diferentseeruva struktuuri suunas. Aastases võrdluses püsis tehingute arv üldiselt stabiilne, samas kui koguväärtus kasvas. Kuine võrdlus märtsiga näitab aga turu mõningast jahtumist tehinguaktiivsuse osas, kuigi rahaline maht püsis tugev.

Korterituru puhul on näha selgeid struktuurseid muutusi. Väiksemate korterite osakaal on kasvanud, samas kui suuremate pindadega korterite aktiivsus on mõnevõrra vähenenud. Hinnad püsivad üldjoontes stabiilsed, kuid kerge tõusutrend on olemas, eriti väiksemate korterite segmendis. Samal ajal on pakkumishinnad

kasvanud kiiremini kui tehinguhinnad, mis hoiab turul alles märgatava lõhe ostjate ja müüjate ootuste vahel ning viitab jätkuvalt hinnatundlikkusele.

Hoonestatud elumumaa turul on aktiivsus pigem kasvanud, kuid hinnasurve on taandunud. Tehingute arv suureneb, kuid koguväärtus ja keskmised hinnad ei liigu enam samas tempos kaasa. See viitab turu stabiliseerumisele ja sellele, et ostjad eelistavad realistlikuma hinnatasemega objekte.

Ärikinnisvara segmendis on toimunud nihe tehingute kvaliteedi suunas. Tehingute arv on mõnes segmendis vähenenud või stabiliseerunud, kuid koguväärtus on kasvanud, mis näitab, et kapital koondub suurema väärtusega objektidesse. Investorite käitumine on muutunud selektiivsemaks ja ettevaatlikumaks.

Regionaalses vaates püsib Harjumaa turu peamise vedurina, kuid seal on näha väikest nihkumist madalama väärtusega tehingute suunas. Tartumaal seevastu kasvab tehingute koguväärtus kiiremini kui tehingute arv. Väiksemates maakondades on pilt ebaühtlane: mitmel pool väheneb tehingute arv, kuid koguväärtus kasvab, mis viitab keskmise tehingu kallinemisele, samas kui mõnes piirkonnas kahaneb nii aktiivsus kui ka rahaline maht.

Edasivaates võib kinnisvaraturult oodata pigem mõõdukat aktiivsust ja stabiilset hinnakeskkonda. Hinnakasv jätkub tõenäoliselt aeglaselt tempos ning jääb ebaühtlaseks erinevate segmentide ja piirkondade lõikes. Suuremad keskused, eelkõige Harju- ja Tartumaa, säilitavad oma domineeriva rolli, samas kui väiksemates maakondades sõltub areng rohkem kohalikust nõudlusest ja üksiktehingutest.

Turgu toetab jätkuvalt suhteliselt tugev laenu- ja paranenud ostujõud, kuid samal ajal piiravad edasist kasvu kõrge intressimäär, geopoliitiline ebakindlus ja hinnasurve eluaseme- ning transpordikuludes. Sellises keskkonnas jääb turu areng pigem tasakaalukaks: ei ole näha eeldusi kiireks hinnatõusuks, kuid ka laiapõhjalist langust ei prognoosi. Turg kohaneb järk-järgult uue normaalsusega, kus tehingute struktuur ja hinnad kujunevad konservatiivsemate ootuste tingimustes.

## 4.3 Metsamaa turuülevaade

Alus – Maa- ja Ruumiamet, Statistikaamet, Erametsa Selts, Riigimetsa Majandamise Keskus, Arco Vara statistika 30.03.2026

Eesti metsamaa turg on väärtuse kuupäeva seisuga jätkuvalt aktiivne ning nõudlus majandatavate metsakinnistute vastu püsib hea. Metsamaa turgu iseloomustab võrreldes mitmete teiste kinnisvarasegmentidega valdavalt üleriigiline nõudlus, kus potentsiaalseteks ostjateks on metsaettevõtted, metsatööstused, metsainvestorid, metsaühistud ning eraisikud. Turul osalevad nii pikaajalise investeerimishuviga ostjad kui ka aktiivsed metsamajandajad, kelle jaoks on oluline eelkõige kinnistu majandamisvõimekus, puistu kvaliteet ning kohese raietulu potentsiaal.

Metsamaa turu hinnataseme kujunemisel on oluline erinevus võrreldes tavapärase elu- või põllumajandusmaaga. Kui eluotstarbelise kinnisvara puhul mõjutavad väärtust peamiselt asukoht, ümbritsev keskkond ja hoonestus, siis metsakinnistu väärtus sõltub valdavalt kasvava metsa tagavarast, puuliigilisest koosseisust, puistu vanusest, boniteedist, kasvukohatüübist, juurdepääsust ning võimalikest looduskaitsealadest või muudest kitsendustest. Praktikast moodustab aktiivselt majandatava metsakinnistu puhul oluline osa vara väärtusest just kasvava metsa väärtus.

Kasvava metsata metsamaa<sup>8</sup> tehingud 2025 aastal

---

<sup>8</sup> Metsata metsamaa statistilised andmed võivad olla aluseks kinnisasja erakorralise hindamise korra § 33 lõike 2 alusel metsamaa hindamisel, mistõttu on selle segmendi tehingud läbinud detailanalüüsi. Analüüsis kasutati vähemalt 1 ha üldpindalaga kinnistuid, kus põhikõlviku (metsamaa) kõrval oli teisi kõlvikuid alla 10% ning kus tehingu toimumise hetkel on olnud tegemist valdavalt raielangiga, arvesse on võetud muu hulgas ka väiksemahulised plokkttehingud. Välja jäeti tehingud ranna- ja siseveekogude kaldavööndis ning suurte linnade läheduses. Sellele vaatamata, ei saa kõrgeima hektarihinnaga tehingute puhul välistada elukondlikku või muud kasutusperspektiivi, kuna vastav info tehingute andmebaasist ning avalikult kättesaadavast teabest üheselt ei nähtu. Metsamaadega tehakse tehinguid valdavalt keskmisi ja paremaid kasvukohatüüpe sisaldavate maadega, mistõttu peegeldavad raielankide Eesti keskmine hind ja mediaanhind keskmiste ja keskmisest mõnevõrra paremate metsamaade väärtust. Tehingute analüüsil on lähtutud ortofotodest ja katastriandmetest, seega pole teada, kas metsauuendustöid on teostatud või mitte. Raielankide keskmise hinnataseme järsk kasv võib indikeerida disproportsiooni nõudluses ja pakkumises, investorite suurenenud huvi maatulunduslike varade osas, metsandusvaldkonna ettevõtete valmisolekut soetada paremaid maid kõrgema hinnaga, kuid ka eraisikute soovi paigutada raha seni suhteliselt madalalt hinnatud kinnisvarasse. Märgime, et tegelik lagedate metsamaade tehingute arv on oluliselt suurem, kuna

Piirkond	Arv	Kogu pindala (ha)	Keskmine pindala (ha)	Tehingute summa (€)	Keksmine hind (€/ha)	Mediaan (€/ha)	Standard-hälve (€/ha)	Mini-maalne hind (€/ha)	Maksi-maalne hind (€/ha)
Eesti kokku	57	273	4.8	774864	2899	2739	875	1445	6027

Allikas: Maa- ja Ruumiameti Eesti kinnisvaraturu ülevaade 2025

2025. aastal püsis Eesti kinnisvaraturg tervikuna suhteliselt stabiilne. Maa- ja Ruumiameti kinnisvaraturu ülevaate kohaselt kasvas tehingute koguväärtus võrreldes eelneva aastaga ning turuaktiivsus suurenes eelkõige aasta teises pooles. Metsamaa segmenti mõjutasid samal ajal jätkuvalt puiduturu hinnaliikumised, energiahindade stabiliseerumine ning metsatööstuse nõudlus. Võrreldes 2022.–2023. aasta väga kõrgete puiduhindadega on turg mõnevõrra stabiliseerunud, kuid metsamaa vastu püsib jätkuvalt hea investeerimishuvi.

#### Metsamaa tehingute arv aastatel 2021-2025 Eesti erinevates maakondades

		2021	2022	2023	2024	2025
Harju maakond	metsamaa	383	155	131	122	110
Hiiu maakond	metsamaa	124	204	88	60	38
Ida-Viru maakond	metsamaa	143	82	49	107	69
Jõgeva maakond	metsamaa	147	105	71	81	129
Järva maakond	metsamaa	182	125	76	108	104
Lääne maakond	metsamaa	196	150	91	105	73
Lääne-Viru maakond	metsamaa	225	156	114	124	92
Põlva maakond	metsamaa	50	40	43	51	37
Pärnu maakond	metsamaa	302	170	133	185	151
Rapla maakond	metsamaa	326	132	93	146	116
Saare maakond	metsamaa	287	278	191	192	154
Tartu maakond	metsamaa	153	129	63	75	86
Valga maakond	metsamaa	54	56	28	37	30
Viljandi maakond	metsamaa	123	79	75	80	64
Võru maakond	metsamaa	79	73	71	88	64

Allikas: Maa-amet, tehingute andmebaas

#### Metsamaa pinnaühiku mediaanhinnad aastatel 2021-2025 Eesti erinevates maakondades

		2021	2022	2023	2024	2025
Harju maakond	metsamaa	4259	9003	5787	5106	3172
Hiiu maakond	metsamaa	3950	5506	6040	4784	6984
Ida-Viru maakond	metsamaa	3880	5329	7440	5626	6137
Jõgeva maakond	metsamaa	5271	8378	8405	7261	5672
Järva maakond	metsamaa	4562	8032	8803	5839	4929
Lääne maakond	metsamaa	3436	4972	5159	4000	4489
Lääne-Viru maakond	metsamaa	4422	5718	5772	4061	5004
Põlva maakond	metsamaa	6584	6176	8812	6557	5207
Pärnu maakond	metsamaa	4228	6269	6343	5201	5399
Rapla maakond	metsamaa	4044	6009	6459	4401	4297
Saare maakond	metsamaa	2970	4657	4217	6927	5757

arvestatav hulk müüdud kinnisasju jääb pindalalt alla 1 ha ning allapoole ülevaates seatud kõlvikulist osakaalu (90%). Eelnevale lisaks sõltub analüüs ka ortofotode tegemise ajast, mistõttu osa tehingutest ei pruugi kajastuda käesolevas statistikas.



Tartu maakond	metsamaa	5348	7278	7483	6887	6555
Valga maakond	metsamaa	4750	5946	6644	5194	5023
Viljandi maakond	metsamaa	5028	6440	7937	8030	6022
Võru maakond	metsamaa	5464	6078	10232	5708	5768

Allikas: Maa-amet, tehingute andmebaas

Puiduturg on viimastel aastatel olnud suhteliselt muutlik ning metsa väärtust mõjutavad otseselt puidusortimentide hinnad. 2024. aasta sügisest alates on puiduhinnad püsinud üldjoontes stabiilsena, kuigi üksikute sortimentide lõikes on toimunud hinnakorrektsioone. Okaspuupalkide hinnad on olnud vahemikus ligikaudu 90–100 €/tm, kuid alates 2025. aasta sügisest tõusid hinnad taas üle 100 €/tm. Viimase aasta jooksul on okaspuupalkide hinnad tõusnud ligikaudu 10%. Okaspuu peenpalgi hinnad on püsinud valdavalt vahemikus 80–90 €/tm ning kallinenud aastases võrdluses ligikaudu 5–7%. Samal ajal on kase palkide ja pakkude hinnad olnud mõningase langustrendiga ning langenud aastaga ligikaudu 10–15%.

Paberipuidu hinnad pöördusid 2025. aasta jooksul langusele ning varasema ligikaudu 60 €/tm hinnataseme asemel on hinnad langenud ca 50 €/tm tasemele, mis tähendab hinnalangust ligikaudu 10–15%. Küttepuidu hinnad on seevastu püsinud suhteliselt stabiilsena ning olnud viimastel aastatel ligikaudu 37–40 €/tm tasemel. Puiduturu hinnamuutused mõjutavad otseselt nii raieõiguste väärtust kui ka kasvava metsa turuväärtust, kuna metsakinnistu väärtus sõltub olulisel määral võimalikust puidumüügi tulust.

Metsakinnistute turul on olulisel kohal puistu vanuseline struktuur ning raiutava metsa osakaal. Kõrgema hinnatasemega on üldjuhul suure tagavaraga raieküpsed või lähiaastatel raiutavad okaspuupuistud, eelkõige männikud ja kuusikud. Väärtust mõjutab oluliselt ka puistu kvaliteet ja sortimentide osakaal – suurema palgipuidu osakaaluga metsad on turul enam hinnatud. Samas lageraiealad, noorendikud ja vähese tagavaraga metsamaad kauplevad üldjuhul madalamal hinnatasemel, kuna ostjal tuleb arvestada pikema investeerimishorisondi ning aeglasema tulupotentsiaaliga.

Kasvukohatüübil ja boniteedil on metsamaa väärtuse kujunemisel oluline roll. Kõrgemalt hinnatud on üldjuhul viljakamad kasvukohatüübid, nagu naadi, jänesekapsa ja jänesekapsa-pohla kasvukohatüübid, samuti siniliille kasvukohatüüp. Nimetatud kasvukohtadel on metsa juurdekasv suurem ning võimalik saavutada kõrgema kvaliteediga puistuid. Vähem hinnatud on üldjuhul pohla, kanarbiku, sambliku, karusambla ja kõdusoo kasvukohatüübid, kus puistu tootlikkus ja juurdekasv on väiksemad ning metsanduslik majandamine sageli vähem efektiivne.

Metsamaa turuväärtust mõjutab olulisel määral ka juurdepääs. Metsamajanduslikust seisukohast on oluline võimalus metsamaterjali väljaveoks ning ligipääs rasketehnikaga. Avalikult kasutatava tee olemasolu ei ole metsamaa puhul alati määrava tähtsusega, kuid oluline on juurdepääsu praktiline kasutatavus ja õiguskindlus. Servituutide puudumine või juurdepääsu korraldamine üle naaberkinnisasjade võib mõjutada nii vara likviidsust kui ka turuväärtust, eriti olukorras, kus puudub välja ehitatud juurdepääsutee või metsamaterjali väljavedu on keeruline.

Metsamaa turgu võib väärtuse kuupäeva seisuga pidada suhteliselt efektiivseks. Informatsioon tehingute kohta on turuosalistele üldiselt kättesaadav ning metsakinnistute ostu-müügi tehinguid tehakse regulaarselt üle Eesti. Samas mõjutab üksikute objektide turustatavust väga olulisel määral konkreetse kinnistu kvaliteet. Võrreldes standardse elu- või põllumajandusmaaga on metsakinnistute hinnad märksa rohkem sõltuvad individuaalsetest omadustest ning seetõttu võivad hinnatasemed sarnase pindalaga objektide vahel oluliselt erineda.

Metsamaa turul on viimastel aastatel jätkunud trend, kus kvaliteetse ning hea tagavaraga metsamaa vastu püsib tugev nõudlus. Suuremad metsandusettevõtted ja investorid otsivad aktiivselt majandatavaid metsakinnistuid, mistõttu suuremate ja kvaliteetsemate objektide pakkumine turul on suhteliselt piiratud. Samas väiksemate, killustatud või keerulise juurdepääsuga kinnistute müügiperiood võib olla pikem ning hinnatase tagasihoidlikum.

Turul on levinud metsamaa väärtuse käsitlemine käibemaksuta hinnatasemel, kuigi sõltuvalt müüja staatusest võivad üksikud tehingud olla maksustatavad käibemaksuga. Metsamaa müügiperiood sõltub olulisel määral kinnistu kvaliteedist, puistu tagavarast ja juurdepääsust, kuid üldiselt võib aktiivselt majandatava metsamaa puhul pidada tavapäraseks ligikaudu 6 kuu pikkust müügiperioodi. Keerulisema juurdepääsu, väiksema pindala või madalama metsandusliku kvaliteediga objektide puhul võib müügiperiood olla pikem.




Kokkuvõtvalt võib väärtuse kuupäeva seisuga hinnata Eesti metsamaa turgu stabiilseks ja aktiivseks. Metsakinnistute väärtus sõltub valdavalt kasvava metsa kvaliteedist ja tagavarast, kuid olulist mõju avaldavad ka metsamaa omadused, kasvukohatüüp, juurdepääs ning võimalikud majandamispiirangud. Hea kvaliteediga ja majandatavate metsakinnistute vastu püsib turul jätkuvalt tugev nõudlus.

#### 4.4 Pakkumise ülevaade

Kesk-Eestis avalikus müügipakkumises olevate hoonestamata maatulundusmaa kinnistute kõlvikulises koosseisus on sageli metsamaad, madalama väärtusega loodusliku rohumaa ja muu maa kõlvikud. Enamike maatulundusmaade pakkumiste puhul on tegemist veekoguäärsete perspektiivis eluhoonetega hoonestatavate kinnistutega. Valdavalt tegelevad metsamaa ja haritava maa müügiga kokkuostu- ja vahendusega tegelevad firmad ning nende pakkumised sageli avalikku pakkumisse ei jõua.

Kinnisvaraportaalis [www.kv.ee](http://www.kv.ee) on Järva vallas 06.06.2026 seisuga müügipakkumises ~ 5 metsamaad suurusega 12 500 – 183 156 m<sup>2</sup>. Pakkumishinnad jäävad vahemikku 8 500 – 51 000 €, pinnaühikuhinnad 0.21– 0.78 €/m<sup>2</sup>.

Hinnatava varaga oma olemuselt sarnaseimad võrreldavad müügipakkumised Järva vallas ja vahetus ümbruses 06.06.2026 seisuga on järgmised:

Aadress	Pakkumishind, € ja €/m <sup>2</sup>	Pakutava vara kirjeldus
Mihkle, Sõrandu, Järva vald 	8500 /  0.68	Kinnistu pindala 12500 m <sup>2</sup> Sihtotstarve: maatulundusmaa  Kõrghaljastusega kinnistu. Kinnistu asub Mihkli tee ääres. PRIA-s on põllukultuurina arvel 0,18 ha.
Metsanurga, Kahala, Järva vald 	29 400 /  0.54	Kinnistu pindala 54 480 m <sup>2</sup> Sihtotstarve: maatulundusmaa  Kasvava metsa tagavara: 405 tm, kasvava metsa liigiline koosseis: kuusk, kask, lepp, haab; keskmine boniteet: I; kasvukohatüübid: naadi ja angervaksa; raiesse planeeritav tagavara: 97 tm; raieliigid: LR ja HR; raiutavad puuliigid: Kuusk, kask, lepp, haab; teostatud raietööd kinnistul: 2015 ja 2025 aastal lageraie.
Järva maakond, Järva vald, Merja küla, Läänemetsa 	39 000 /  0.21	Kinnistu pindala 183 156 m <sup>2</sup> Sihtotstarve: maatulundusmaa  Pakkumisel raieõiguse müük. Metsamaa pindala 18 ha ja osaliselt lubatud lageraie.

Allikas: kinnisvaraportaali [www.kv.ee](http://www.kv.ee)

**Hinnatav vara ei ole eksperthinnangu koostamise hetkel avalike müügipakkumiste hulgas.**

Rõhutame, et ülaltoodud varade puhul on tegemist pakkumishinnaga, mitte müügihinnaga. Esineb võimalus, et pakkumishinnad võivad avaliku müügi käigus oluliselt langeda või ka erandina enampakkumise tingimustes tõusta. Seepärast peame siinkohal oluliseks mainida, et hinnatud turuväärtuse ning pakkumishindade otsene võrdlemine ei suurenda hinnatud tulemust täpsust.

## 4.5 Turustatavuse analüüs

Turustatavuse analüüs on protsess, mille käigus uuritakse, kuidas konkreetne vara neeldub, st kui pika aja jooksul vara müüakse või renditakse oodatavates turutingimustes. See põhineb hinnatava vara turusegmendi turu-uuringul. Turustatavuse analüüs lisab turuanalüüsi kasutajale turu dimensiooni, uurides seega nõudluse ja konkureeriva pakkumise vahetava hinnatava vara turusegmendis objektiivsemalt.

Turustatavuse analüüs	
Vara lõppkasutajad:	eelkõige juriidilised isikud
Lõppkasutajaid iseloomustavad tunnused:	potentsiaalne ostjaskond on ettevõtted, kes tegelevad metsamaadega ja soetavad selle raie teostamise eesmärgiga või hoidmise eesmärgil.
Vastavus turusegmendi nõuetele:	<p>hinnatav vara vastab potentsiaalsete ostjate ootustele järgmises osas:</p> <ul style="list-style-type: none"> <li>- kinnisasi paikneb põhimaantee läheduses</li> <li>- takseeriseloomustuse järgselt on kasvava metsa tagavara 56 tm, keskmiselt 128 tm/ha</li> <li>- juurdepääs olemas;</li> <li>- viljakas kasvukohatüüp – naadi;</li> </ul> <p>Vara võimalikud puudused potentsiaalsete ostjate silmis hinnanguliselt puuduvad, arvestades vara parimat kasutust;</p>
Lõppkasutajate hulk, kes soovivad ja on võimelised hinnatavat vara soetama:	vara osta soovivate lõppkasutajate hulka pole võimalik küll täpselt määratleda, kuid kuna hinnatav vara rahuldab turusegmendi nõudeid valdavas osas, siis hinnanguliselt sooviks vara enamus võimalikest lõpptarbijatest. Vara on oma turuväärtuse absoluutväärtusest tulenevalt kättesaadav enamikele potentsiaalsetele ostjatele
Konkureeriv pakkumine turul:	Pakkumised on välja toodud peatükis 4.4
Arendusprojektid, turule lisanduvad konkureerivad varad:	Viimastel aastatel on hinnatava varaga sarnaste metsakinnistute pakkumine olnud suhteliselt stabiilne. Metsamaa turg on Eestis valdavalt üleriigiline ning aktiivne, kuid suuremate ja majandamisväärsete metsakinnistute pakkumine on siiski piiratud. Tulenevalt sellest püsib hinnatava varaga sarnaste varade konkurentsiolukord väärtuse kuupäeva seisuga üldjoontes stabiilsena.
Müügiperiood:	hinnatava vara prognoositav müügiperiood on keskmiselt 6-12 kuud
Neelduvus:	eksperthinnangu koostamise hetkel on piirkonnas müügipakkumisel ligikaudu 6 kuu maaüksuste müügitehingute maht
Oodatavad müügi- ja üürihinnad:	järgneviks pooleks aastaks olulist hinnamuutust ei prognoosi
Alternatiivne kasutus:	hinnataval varal otsesed finantsmajanduslikult otstarbekamad alternatiivsed kasutused puuduvad (vt ka peatükk 5.1)

## 5. TURUVÄÄRTUSE HINDAMINE

### 5.1 Parim kasutus

**Parim kasutus** on vara kõige tõenäolisem kasutus, mis on füüsiliselt võimalik, vajalikult põhjendatud, õiguslikult lubatav, finantsmajanduslikult otstarbekas ja mille tulemusena hinnatav vara omandab kõrgeima väärtuse. Parima kasutuse põhimõte on turuväärtuse hindamise lahutamatu osa. (EVS 875-1)

Hinnatav äralõige, selleks juba moodustatud eraldi katastriüksus tunnusega 25501:001:1836, on pika peenikese kujuga hoonestama ala, mis on töö koostaja hinnangul võimaliku müügiobjektina käsitletav, kuna metsamaa kitsaste siiludega tehinguid teostatakse, erinevalt muu sihtotstarbega maaükkudest.

#### Õiguslik lubatavus

Hinnatavaks varaks on Järva vallas paiknev äralõige maatulundusmaa sihtotstarbega maaüksusest, mis on kasutuses metsamaana, üldplaneeringu kohaselt ei ole maakasutuse juhtfunktsiooni määratud ning detailplaneering puudub. Arvestatavad rendilepingud puuduvad.

#### Füüsiline võimalikkus

Äralõike üldist olemust arvestades (kinnisasja kuju, reljeefi, pindala, suurust) on eksperthinnangu koostaja hinnangul maa-ala sihtotstarbeline kasutamine võimalik.

#### Finantsmajanduslik otstarbekus

Olemasoleva vara kasutuse jätkamisega ei kaasne olulisi lisakulusid ning see on majanduslikult efektiivsem kasutus.

#### Järeldus

Arvestades ülaltoodut, on hindaja seisukohal, et hinnatava vara parimaks kasutuseks on selle olemasolev kasutus metsamaana.

Hinnatava varaga analoogsed varad soetatakse väärtuse kuupäeva turusituatsioonis ja hinnatava vara asukohas tervikuna nii omakasutusse kui ka kinnisvarainvesteeringuks (vt ka peatükk 4.5).

Alternatiivsed kasutused puuduvad.

### 5.2 Hindamismeetodid

Olenevalt hinnatava vara olemusest saab kasutada hindamisel nii eraldi, kui ka kombineeritult kolme põhimeetodi: võrdlusmeetod, tulumetod ning kulumetod. Kasutatava meetodi valik sõltub hinnatavast varast ning kasutada olevast turuinformatsioonist.

#### Võrdlusmeetod

**Võrdlusmeetod** (sales comparison approach) põhineb analüüsil, mille aluseks on hinnatava vara võrdlus sarnaste müüdud varadega. Võrdluse käigus korrigeeritakse müüdud varade hindu, pidades silmas tehingust ja varast tulenevaid erisusi, ning leitakse hinnatava vara väärtus. Turuväärtuse hindamisel on meetodi aluseks asenduspõhimõte: võimalik ostja ei ole valmis maksma vara eest rohkem kui sarnaste varade eest tavaliselt turul makstakse. Turuväärtuseni jõutakse võrdlusmeetodi rakendamisel juhul, kui võrdlemisel aluseks olevad tehingud on tehtud vaba turu tingimustes ja võrdluse käigus toimuv erisuste arvessevõtmine tugineb turuinformatsioonile. (EVS 875-11)

#### Tulumetod

*Tulupõhine käsitus (income approach) ehk **tulumeetod** põhineb vara võimel genereerida tulevikus tulu. Väärtusena käsitletakse oodatava tulu nüüdisväärtust. Rakendades kinnisvara hindamisel tulumeetodit, on aluseks põhimõte, et ostja ei ole nõus vara eest maksma rohkem, kui on vara oodatavate rahavoogude nüüdisväärtus kogu vara kasutusea või hoidmisperioodi jooksul. (EVS 875-9)*

#### Kulumeetod

*Kulupõhine käsitus (cost approach) ehk **kulumeetod** lähtub põhimõttest, et potentsiaalne ostja ei ole valmis vara eest maksma rohkem, kui tuleks kulutada sarnase kasulikkusega vara ostmiseks või loomiseks, arvestades ka kaasnevaid riske ja ebamugavust. Sageli on hinnatav vara võrreldes alternatiivse varaga vähem atraktiivne tulenevalt vanusest, kulumisest jms. Seega kohandatakse tulemus kulumise arvessevõtmise kaudu. (EVS 875-8)*

### 5.3 Hindamismeetodi valik

Hinnatava vara turuväärtuse leidmisel on kasutatud kombineeritud hindamismetoodikat. Sarnased varad on piirkonnas valdavalt müügikäibes, seega on metsamaa hindamismeetodiks valitud võrdlusmeetod. *Piisavalt aktiivse turu olemasolul võib seda meetodit pidada turuväärtuse hindamiseks sobivaimaks ja täpseimaks (EVS 875-1 p 9.4.2.3).*

Kasvava metsa väärtuse leidmisel on lähtutud metsa hindamise aktist, milles on kasvava metsa väärtus määratud tulumeetodil raiete alusel, arvestades raiest saadavate sortimentide võimalikku müügitulu ning metsamajanduslikke kulusid. Metsamaa väärtus on hinnatud kasvavast metsast eraldi, lähtudes eeldusest, et tegemist on lageraie alaga. Selline lähenemine on vajalik, kuna võrreldavate tehingute metsatagavara, puistu vanuseline struktuur ja raiutava metsa osakaal erinevad olulisel määral ning nende mõju tehinguhindadele on väga suur, mistõttu ei ole võimalik tuletada usaldusväärset metsamaa väärtust üksnes terviktehingute võrdlemise teel.

Katastriüksuse turuväärtus tervikuna on leitud metsamaa väärtuse ja kasvava metsa väärtuse summeerimisel.

### 5.4 Hindamine

#### 5.4.1 Hariliku väärtuse hindamine; võrdlusmeetodi rakendus

Võrdlustehingute valikul lähtutakse sellest, et analüüsitav vara oleks eri võrdluselementide osas hinnatava varaga võimalikult sarnane ja et müügitehing oleks tehtud väärtuse kuupäeva suhtes võimalikult hiljuti ja sarnases turusituatsioonis.

Allolevasse võrreldavate tehingute koondtabelisse (valimisse) on koondatud ostu-müügitehingud järgmiste tunnuste alusel:

- asukoha mõistes Järva maakond;
- ostu-müügitehingu toimumise aeg perioodil jaanuar 2024 – mai 2026 (tagatud on seeläbi optimaalne arv võrreldavaid tehinguid);
- müüdnud on kinnistu tervikuna;
- maatulundusmaa, metsamaal teostatud raiet;
- tegemist on asjaõiguslike ostu-müügitehingutega;
- hindajale on tehingute aluste varade osas teada vajaliku detailsusega informatsioon, et võrdlusmeetodit vajaduse korral rakendada;

Hindajatele on teada järgmised hinnatava varaga võrreldavad ostu-müügitehingud:

Hindajatele on teada järgmised hinnatava varaga võrreldavad ostu-müügitehingud:

	VÕRRELDAVAD TEHINGUD				
	1	2	3	4	5



	Järva maakond, Paide linn, Allikjärve küla	Järva maakond, Järva vald, Märjandi küla	Järva maakond, Järva vald, Kurissoo küla	Järva maakond, Türi vald, Retla küla	Järva maakond, Järva vald, Jalgsema küla
<b>Tehingu hind</b> (ei sisalda käibemaksu):	<b>10,000 €</b>	<b>14,300 €</b>	<b>19,900 €</b>	<b>21,000 €</b>	<b>20,480 €</b>
<b>Tehinguhind kinnisasja pinnaühiku alusel, €/m<sup>2</sup>:</b>	<b>0.30</b>	<b>0.39</b>	<b>0.50</b>	<b>0.53</b>	<b>0.43</b>
<b>Tehingu aeg:</b>	01-2025	06-2025	12-2025	12-2025	01-2026
<b>Asukoht:</b>	Keskmiselt hinnatud asukoht, hajaasustus, Paide kesklinnast 21 km kaugusel	Keskmiselt hinnatud asukoht, Järva maakonna piiri läheduses, Paide kesklinnast 40 km kaugusel, Tapa linnast 15 km	Keskmiselt hinnatud asukoht, Järva maakonna piiri läheduses, Paide kesklinnast 35 km kaugusel, Tapa linnast 19 km	Keskmiselt hinnatud asukoht Türi vallas, maakonna keskusest Paide linnast 28 km kaugusel	Keskmiselt hinnatud asukoht, Järva maakonna piiri läheduses, Paide kesklinnast 35 km kaugusel
<b>Kinnisasja pindala:</b>	33,492	36,606	39,841	39,470	48,102
<b>Geomeetria ja reljeef:</b>	ebakorrapärase kujuga, kompaktne, pinnareljeeff langusega lääne suunda	ebakorrapärase kujuga, kompaktne, valdavalt tasane reljeef	ebakorrapärase kujuga, kompaktne, tasane reljeef, kinnistut läbib tee	ebakorrapärase kujuga, kompaktne, reljeefilt tasane	kahel teineteisest eraldi asetseval katastriüksusel, katastriüksused kompaktsed ja tasase pinnareljeeffiga
<b>Juurdepääs:</b>	halb, juurdepääs puudub, tee kinnistuni puudub, võimalik üle naaberkiinnistu, servituut puudub	juurdepääs avalikult teelt olemas	juurdepääs avalikult teelt olemas	juurdepääs avalikult teelt olemas	rahuldav, ühele katastriüksusele juurdepääs puudub, tee puudub, servituut puudub, ühele katastriüksusele juurdepääs olemas
<b>Metsa tagavara:</b>	lageraiega	osaliselt teostatud raiet	2/3 ulatuses lageraiega	2/3 ulatuses lageraiega, alles seemnepuud	ühel katastriüksusel teostatud raiet
<b>Kasvukohatüüp:</b>	naadi	sinilille ja naadi	sinilille	naadi ja angervaksa	mustika-kõdusoo, jänesekapsa-kõdusoo, 1/3 ulatuses angervaksa
<b>Kitsendused/muud tegurid:</b>	olulised maakasutust piiravad kitsendused puuduvad	olulised maakasutust piiravad kitsendused puuduvad	olulised maakasutust piiravad kitsendused puuduvad	olulised maakasutust piiravad kitsendused puuduvad	olulised maakasutust piiravad kitsendused puuduvad
<b>Sobivus:</b>	SOBIB	Ei sobi, raieid teostatud minimaalselt, valimis on sarnasemaid	SOBIB	SOBIB	Ei sobi, kuna tegemist kahe lahustükiga, valimis on sarnasemaid

Hinnatavale varale turuväärtuse hindamiseks on võrdlustehinguteks valitud võrreldavad tehingud nr 1, 3 ja 4 kui erinevatelt teguritelt kõige paremini võrreldavad.

#### Tehingute kohandamine

**Kohandamine on protseduur, mida kasutatakse võrreldava vara hinna teisendamiseks lähtuvalt erisustest võrreldes hinnatava varaga. Kohandamisel võetakse arvesse võrre5 on pindlaldava vara erisused, kasutades selleks kvantitatiivseid ja kvalitatiivseid võtteid. (EVS 875-11)**

Kohandamisel on aluseks võetud kinnisasjade **pindala (m<sup>2</sup>)**.

**Võrdlusühik** (comparison unit) on ühik, mille abil kohandamise võtteid kasutades hinnatakse vara väärtus võrdlusmeetodil. Tavaliselt on võrdlusühikuks ühik, mida kasutatakse turul kauplemisel, pidades silmas konkreetse toote, turusegmendi ja -piirkonna eripärasid. (EVS 875-11)

Hindamisel lähtutakse võrreldavate varade (maatükkide) **pinnaühiku hinnast (€/m<sup>2</sup>)**, kuna see on piirkonna turu toimemehhanisme arvestades tavapärane.

**Võrdluselement** on vara või tehingut iseloomustav näitaja, mida kasutatakse kohandamisel ja mille valikul lähtutakse selle olulisusest vara väärtuse kujunemisel. Kohandus on võrdluselemendi teisendus, mis lähtub konkreetse elemendi erinevusest hinnatava vara ja võrreldava vara vahel. (EVS 875-11)

Võrdluselementideks on peale tehingu aja, tulenevalt hinnatava vara iseloomust, esitatud algandmete põhjal valitud:

Jrk nr	Võrdluselement
1	Asukoht
2	Kinnisasja pindala, m <sup>2</sup>
3	Geomeetria ja reljeef
4	Juurdepääs
5	Metsatagavara
6	Kasvukohatüüp

Rohkem parameetreid ei ole võrdluselementidena käesoleval juhul vaadeldud, kuna väärtuse kuupäeva seisuga on hinnatava vara turupiirkonnas muud võimalikud väärtust mõjutavad tegurid tarbijakäitumisele tuginevalt ja hindamistulemuse täpsuse seisukohast lähtuvalt pigem väheolulised või on varad muude võimalike tegurite osas sarnased.

Turuväärtuse hindamiseks kohandame võrdluseks valitud turutehinguid hinnatavale varale:

	HINNATAV VARA	VÕRDLUSTEHINGUD		
		1	3	4
		Järva maakond, Paide linn, Allikjärve küla	Järva maakond, Järva vald, Kurisoo küla	Järva maakond, Türi vald, Retla küla
Tehinguhind, €	Hindamisel lähtuti 1 m <sup>2</sup> hinnast €	10,000 €	19,900 €	21,000 €
Tehinguhind, €/m <sup>2</sup>		0.30	0.50	0.53
Käibemaks:		ei sisaldanud	ei sisaldanud	ei sisaldanud
Tehinguhind kinnisasja pinnaühiku arvestuses, €		0.30	0.50	0.53
Tehingu aeg	04-2026	01-2025	12-2025	12-2025
Ajaldamine, % <sup>9</sup>		0%	0%	0%
Ajaldatud tehinguhind, €/m <sup>2</sup>		0.30	0.50	0.53

<sup>9</sup> **Ajaldamine** on võrdlustehingu hinna kohandamine, võttes arvesse hinnatõusu või -langust, mis on toimunud võrreldava varaga tehingu toimumise ja väärtuse kuupäeva vahelisel ajal (EVS 875-11). Vaadeldaval ajaperioodil ei ole metsamaa hinnatasemed muutunud.

	HINNATAV VARA	VÖRDLUSTEHINGUD		
		1	3	4
<b>Asukoht</b>	Käskonna küla, hajaasustus, Paide kesklinnast 21 km kaugusel, põhimaantee vahetus läheduses	Keskmiselt hinnatud asukoht, hajaasustus, Paide kesklinnast 21 km kaugusel	Keskmiselt hinnatud asukoht, Järva maakonna piiri läheduses, Paide kesklinnast 35 km kaugusel, Tapa linnast 19 km	Keskmiselt hinnatud asukoht Türi vallas, maakonna keskusest Paide linnast 28 km kaugusel
Kohandus <sup>10</sup>		0%	0%	0%
<b>Kinnisasja pindala, m<sup>2</sup>:</b>	6043	33,492	39,841	39,470
Kohandus <sup>11</sup>		-20%	-20%	-20%
<b>Geomeetria ja reljeef:</b>	Ebakorrapärane hulknurk, reljeef valdavalt tasane	ebakorrapärase kujuga, kompaktnelise pinnareliefi langusega lääne suunda	ebakorrapärase kujuga, kompaktnelise tasane reljeef, kinnistust läbib tee	ebakorrapärase kujuga, kompaktnelise reljeefilt tasane
Kohandus <sup>12</sup>		0%	0%	0%
<b>Juurdepääs:</b>	juurdepääs kruusateelt, servituut puudub	halb, juurdepääs puudub, tee kinnistuni puudub, võimalik üle naaberkinnistu, servituut puudub	juurdepääs avalikult teelt olemas	juurdepääs avalikult teelt olemas
Kohandus <sup>13</sup>		10%	0%	0%
<b>Metsatagavara</b>	eelduslikult lageraiutatud ala	lageraiega	2/3 ulatuses lageraiega	2/3 ulatuses lageraiega, alles seemnepuud
Kohandus <sup>14</sup>		0%	-25%	-25%
<b>Kasvukohatüüp:</b>	naadi	sinilille ja naadi	naadi ja angervaksa	mustika-kõdusoo, jänese-kapsa-kõdusoo, 1/3 ulatuses angervaksa
Kohandus <sup>15</sup>		0%	0%	10%
<b>Kohandused kokku, %</b>		<b>-10%</b>	<b>-45%</b>	<b>-35%</b>
<b>Kohandatud tehinguhind, €/m<sup>2</sup></b>		<b>0.27</b>	<b>0.27</b>	<b>0.35</b>
<b>Kohanduste absoluutväärtuste summa, %</b>		<b>30%</b>	<b>45%</b>	<b>55%</b>

<sup>10</sup> Asukoha võrdlemisel on oluline eelkõige metsamaa logistiline ligipääsetavus, piirkondlik metsamajanduslik aktiivsus ning paiknemine suuremate transpordikoridoride suhtes; Hinnatav ja võrreldavad on asukoha poolest samaväärsed;

<sup>11</sup> Suurema pindalaga kinnistute ühikuhinnad on madalamad ja vastupidi.

<sup>12</sup> Geomeetria ja reljeefi võrdlemisel on oluline maaüksuse kompaktsus, reljeefi iseloom ning metsamaterjali väljaveo võimalikkus. Kompaktsemad ja ühtse kujuga maaüksused on üldjuhul enam eelistatud, kuna võimaldavad metsa efektiivsemat majandamist. Samas võib kinnistut läbiv tee parandada ligipääsetavust ja lihtsustada metsamaterjali väljavedu, kuid vähendab selle võrra metsamaa pindala, mistõttu on selle mõju kokkuvõttes pigem neutraalne. Lahustükkidena paiknevad või ebakorrapärase kujuga maaüksused on üldjuhul vähem eelistatud.

<sup>13</sup> Metsa majandamise seisukohast on oluline juurdepääsu olemasolu ning võimalus metsamaterjali väljaveoks. Hinnatava varani ei vii avalikult kasutatav tee, välja ehitatud juurdepääsutee puudub ning ligipääs toimub üle naaberkinnisasjade ilma servituutideta. Metsamaa puhul mõjutab vara turuväärtust ja majandamise efektiivsust eelkõige juurdepääsu praktiline olemasolu ja kasutuskindlus, mitte üksnes tee avalik kasutus. Hinnatav on sarnane esimese võrreldavaga ning selgelt kehvem võrdlusvaradest 3 ja 4.

<sup>14</sup> Metsatagavara võrdlemisel on oluline raiutava metsa osakaal ning puistu vanuseline struktuur. Hinnatav vara on eelduslikult lageraiega ala, mistõttu on selle kohene metsanduslik kasutuspotentsiaal võrreldes kasvava metsaga väiksem. Võrdlusvara nr 1 on lageraiega ala, võrdlusvarad nr 3 ja 4 on 2/3 ulatuses lageraiega alad ning 1/3 ulatuses küpse ja valmiva metsaga alad.

<sup>15</sup> Kasvukohatüübi võrdlemisel on oluline metsamaa viljakus ja tootlikkus, kuna kõrgema boniteedi ning viljakamate kasvukohatüüpidega metsamaad võimaldavad üldjuhul kiiremat juurdekasvu ja kõrgemat metsanduslikku tootlust. Enam hinnatud on üldjuhul naadi, jänese-kapsa ja jänese-kapsa-pohla kasvukohatüübid, samuti sinilille kasvukohatüüp, vähem hinnatud aga pohla, kanarbiku, sambliku, karusambla ja kõdusoo kasvukohatüübid.

	HINNATAV VARA	VÖRDLUSTEHINGUD		
		1	3	4
Kaalud, % <sup>16</sup>	100%	45%	30%	25%
Kaalutud kohandatud tehinguhind / turuväärtus, €	0.29	0.12	0.08	0.09
Turuväärtus, €:	1751.25			

Seega on hinnatava vara turuväärtus 0.29 €/m<sup>2</sup> ja kinnistu turuväärtus = 1751,25 eurot.

Hindamistulemus ei sisalda käibemaksu, kuid käibemaksu tasumise võimaliku kohustuse tekkimise korral lisandub sellele käibemaks. Hinnatava vara turusegmendi tehinguid võivad olla nii käibemaksuga maksustatavad kui ka mittemaksustatavad, kuid turul on levinud hinna käsitus käibemaksuta tasemel.

Arvestades, et Järva maakonna metsamaa turg on keskmisest parema efektiivsusega, on hindamistulemused esitatud hinnatava vara turusegmendi lõikes selle tavapärase täpsusega (±10%).

Hinnatava vara müügiperioodi pikkuseks väärtuse kuupäeva seisuga võib prognoosida keskmiselt 6 kuud, mida võib hinnatava vara turusegmendi lõikes pidada tavapäraseks

#### 5.4.2 Metsatagavara hindamine

Hinnatava vara vara kosseisus on kasvav mets. Puidu tagavara hindamiseks on kasutatud Metsaeksperdi metsakorralduse osaühing hinnangut, mis on lisatud eraldi käesoleva hindamisaruande allkirjastatud digikonteinerisse. Metsatagavara hindamine on teostatud vastavalt „Kinnisasja erakorralise hindamise korrale“ (määrus nr 22, RT I, 18.03.2023, 15, kehtiv sõnastus 21.03.2025) § 35.

Puidu tagavara väärtuseks kinnisasjal on hinnatud märts 2026 seisuga 738 eurot, hinnatud väärtus ei sisalda käibemaksu – Metsaturuväärtuse arvutused on käesoleva eksperthinangu lahutamatu osa ning toodud lisas nr 5.

#### 5.4.3 Turuväärtus kokku

Hinnatava vara turuväärtus tervikuna koosneb metsamaa väärtusest ning kasvava metsa (puistu) väärtusest. Arvestades eeltoodud analüüsi ja rakendatud hindamismetoodikat, on hinnatava vara turuväärtus väärtuse kuupäeva seisuga kokku 2489,25 eurot.

<sup>16</sup> Hindamistulemuse arvutamisel kasutatakse kaalutud keskmist, kuna võrreldes aritmeetilise keskmisega annab see usaldusväärsema tulemuse. Kaalude andmisel lähtutakse sellest, et suurem kaal antakse vähem kohandatud tehingutele ja väikse kaal rohkem kohandatud tehingutele. Selle üle otsustatakse kohanduste absoluutväärtuste summa põhjal.



## Lisa nr 1 Fotod hinnatavast varast





## Lisa nr 2 Ärakiri kinnistu registriosast

Registriosa number 16786650  
Kinnistusosakond Tartu Maakohtu kinnistusosakond

### I jagu - KINNISTU KOOSSEIS

Katastripidaja märkeid vaata maakatastrist

Kande Nr.	Katastritunnus	Sihtotstarve ja asukoht	Pindala	Info	Kande kehtivus
1	25501:001:0514	Maatulundusmaa 100%, Järva maakond, Järva vald, Käsukonna küla, Saare. Pindala on ebatäpne.	72969 m2	Maakatastri andmed üle võetud 25.04.2024.	kehtiv

### II jagu - OMANIK

Kande Nr.	Omanik	Kande alus	Kande kehtivus
2	OÜ Talumets (registrikood 12001341)	24.01.2020 kinnistamisavalduse alusel sisse kantud 17.02.2020.	kehtiv

### III jagu - KOORMATISED JA KITSENDUSED

Kande Nr.	Kinnistut koormavad piiratud asjaõigused (v.a. hüpoteegid) ja märked; käsutusõiguse kitsendused	Märked piiratud asjaõiguste kohta, kande alus, kannete muudatused ja kustutamised	Kande kehtivus
-----------	---	---	----------------

### IV jagu - HÜPOTEEGID

Kande Nr.	Hüpoteegid	Hüpoteegi summa	Märked hüpoteekide kohta, kande alus, kannete muudatused ja kustutamised	Kande kehtivus
1	Hüpoteek summas 13 000,00 eurot Maaelu Edendamise Hoiu-laenuühistu (registrikood 10575428) kasuks. Kinnistu igakordne omanik on kohustatud alluma kohesele sundtäitmisele hüpoteegiga tagatud nõude rahuldamiseks. 24.01.2020 kinnistamisavalduse alusel sisse kantud 17.02.2020.	13 000,00 EUR		kehtiv

Asutus: Arco Vara Kinnisvarabüroo AS

Nimi: Eva-Mari Luts  
Kuupäev: 08.06.2026 16:15:58  
Kinnistusraamatu kehtivate andmetega tutvumiseks kasutage [e-kinnistusraamatut](#).

## Lisa nr 3 Maa- ja Ruumiameti avalike kaardirakenduste väljavõtted

### Katastriüksuse ortofoto (hübriidkaart)



### Fotoladu



Pildistamise aeg: 28.04.2024







## Katastriüksuse kitsenduste kaart



## Äralõike kitsenduste kaart



### Otsinguobjekti kitsenduste mõjuala (kma) ruumiliselt liidetud andmed

Legend	Kitsenduste mõjuala nähtus	Ulatus (m <sup>2</sup> )
	Maaparandusühistu tegevuspiirkond	5243.50
	Maaparandushoiu-ala	5243.39
	Avalikult kasutatava tee kaitsevöönd	6042.01
	Sideehitise kaitsevöönd	29.37



# Legend

<p><b>Keskkonnakaitse objektid</b></p> <ul style="list-style-type: none"> <li> kaitstav loodusobjekt</li> <li> nitraaditundlik ala</li> <li> vääriselupaik</li> <li> kaitstav loodusobjekt</li> <li> keskkonnaseirejaam</li> </ul> <p><b>Muud riiklikult olulised objektid</b></p> <ul style="list-style-type: none"> <li> geoloogilised piirangud</li> <li> kultuurimälestis</li> <li> planeeringuala</li> <li> riigikaitse maa</li> <li> geodeetiline märk</li> <li> kultuurimälestis</li> <li> saasteallikas</li> </ul> <p><b>Veekaitse objektid</b></p> <ul style="list-style-type: none"> <li> allikas, karst</li> <li> maaparanduse reg. võrk</li> <li> sanitaarkaitseala</li> <li> veehaare</li> <li> veekogu</li> <li> eesvool</li> <li> rannajoon</li> <li> allikas, karst</li> <li> sanitaarkaitseala</li> <li> veehaare</li> </ul>	<p><b>Tehnorajatised</b></p> <ul style="list-style-type: none"> <li> alajaam</li> <li> gaasiehitus</li> <li> lennuväli</li> <li> surveehitis</li> <li> vee- ja kanal. ehitus</li> <li> talumiskohustusega tehnorajatis</li> <li> elektriliin</li> <li> gaasitorustik</li> <li> raudtee</li> <li> surveehitis</li> <li> survetorustik</li> <li> tee</li> <li> telekom. liin</li> <li> vee- ja kanal. torustik</li> <li> talumiskohustusega tehnorajatis</li> <li> alajaam</li> <li> gaasiehitus</li> <li> surveehitis</li> <li> telekom. mast</li> <li> vee- ja kanal. ehitus</li> <li> talumiskohustusega tehnorajatis</li> </ul> <p><b>Katastrikaart</b></p> <ul style="list-style-type: none"> <li> registreeritud KÜ</li> <li> toimikuga seotud LÜ</li> <li> piiriettepanek</li> <li> aeguv LÜ</li> </ul> <p><b>Halduspiirid</b></p> <ul style="list-style-type: none"> <li> Omavalitsus</li> <li> Maakond</li> <li> Riigipiir</li> <li> Eesti-Vene kontrolljoon</li> </ul>	<p><b>Veekaitse piirangud</b></p> <ul style="list-style-type: none"> <li> maaparandushoiuala</li> <li> matmispaiga sanitaarkaitseala</li> <li> ranna või kalda piirangud</li> <li> veehaarde piirangud</li> </ul> <p><b>Keskkonnakaitse piirangud</b></p> <ul style="list-style-type: none"> <li> kaitseobjekti piirangud</li> <li> kaitsmata põhjaveega ala</li> <li> metsa kitsendused</li> <li> paikne saasteallikas</li> <li> valgala reostuskaitsevöönd</li> </ul> <p><b>Muud maakasutuspiirangud</b></p> <ul style="list-style-type: none"> <li> geod. märgi kaitsevöönd</li> <li> geoloogilised piirangud</li> <li> muinsuskaitse kitsendused</li> <li> planeeringuala</li> <li> riigikaitse kitsendused</li> </ul> <p><b>Tehnorajatisest tulenevad piirangud</b></p> <ul style="list-style-type: none"> <li> elektripaigaldise kaitsevöönd</li> <li> gaasipaigaldise kaitsevöönd</li> <li> lennuvälja lähiümbrus</li> <li> liinirajatis kaitsevöönd</li> <li> raudtee kaitsevöönd</li> <li> surveadme kaitsevöönd</li> <li> talumiskohustusega ala</li> <li> tee kaitsevöönd</li> <li> vee- ja kanal. kaitsevöönd</li> </ul>
---	--	--



## Lisa nr 4 Äralõike plaan – POS 25



KINNISTU ANDMED	
Positsiooni number:	25
Kinnisturegistrisosa number:	16786650
Katastriüksuse tunnus:	25501:001:0514
Katastriüksuse nimi/aadress:	Saare
Kinnistu pindala:	7.3 ha
Võrandatav ala (TRAM):	6030 m <sup>2</sup>
Võrandatav ala (KOV):	-
Raadamine:	5156 m <sup>2</sup>
Omandivorm:	Eraomand

Kinnistul kavandatud tegevuste kirjeldus:

4-rajalise põhimaantee, kogujatee, tagasihüppekoha, truubi, kraavi, ulukitara, konnapiirde, drenaazi ja sidekanalisatsiooni rajamine. Sidetrassi, truubi ja drenaazi likvideerimine. Raadamine.

Drenaazi kollektori rajamine toimub eraomandis kinnisasjal.

### TINGIMÄRGID:

- OLEMASOLEV KATASTRIÜKSUSE PIIR
- UUS TRANSPORTIMAA PIIR
- ULUKITARA
- RIIGITEE TEEKAITSE VÖÖND 30M
- PÕHIMAANTE TEEKAITSE VÖÖND 50M
- PÕHIMAANTE ASFALTKATE
- JALGTEE ASFALTKATE
- KRUUSAKATTEGA TEE
- ASFALTKATE
- PINNATUD KATE
- PROJEKTEERITUD NÕLV
- KRAAV
- VÕRANDATAV MAA-ALA (TRANSPORTIAMET)
- VÕRANDATAV MAA-ALA (KOV)
- VÄRAV
- TAGASIHÜPPEKOHT
- TRUUP
- RAADAMISPIIR
- KONNAPIIRE
- LIKVIDEERITAV OBJEKT (TRUUP, KRAAV, TEE, MAHASÕIT, RISTMIK)
- LOOMAREST

M 1:1000

# Lisa nr 5 Metsatagavara hindamine

## Hindamine tulumetodil raiete alusel

Kinnistu nimi: Saare (äralõige)

Katastritunnus: 25501:001:0514

Omanik:

Maakond: Järvamaa

Vald: Järva vald

Küla: Käsukonna küla

Arvutustes on kasutatud diskontomäära 4%.

v07

Saare (äralõige) 25501:001:0514

ID: X-641126

Er. nr.	Pindala ha	Kaitse põhjus	TAKSEERTUNNUSED									Raie			Raieist saadavad sortimendid					Bruto-tulu kokku	
			Rinne	Koosseis %	Puu-liik	Vanus a	Kõrgus m	Dia-meet. cm	T %	G m2/ha	Taga-vara tm/er	viis, jrk	pind-prot. %	välja-raie tm/er	Palk tm/er	Peen-palk tm/er	Paberipuit tm/er	Küttepuit tm/er	Kokku tm/er		
																					EUR
1	0,05		1	95	LV	25	13	10	110	25	7,4	LR 1	100	100	7,4				4,6	4,6	182,2
			1	3	VA	25	11	12			0,2			100	0,2			0,2	0,2	6,0	
			1	2	KS	25	14	12			0,2			100	0,2		0,1	0,1	0,1	5,3	
			J	100	KU	25	4	4			0,1			100	0,1					1,1	
Kokku:											7,9 *	7,9			4,8					194,6	
2	0,13		1	70	KS	5	6	3	23	3	1,0	SR 1	100								
			1	25	JA	5	3	3			0,3										
			1	5	VA	5	3	3			0,1										
			Y	60	JA	70	22	35			2,3		100	2,3				1,7	1,7	69,7	
			Y	40	VA	65	20	27			1,5		100	1,5				1,1	1,1	45,4	
Kokku:											5,0 *	3,8			2,9					115,0	
3	0,26		1	45	LV	25	14	11	85	21	16,9	LR 1	100	100	16,9				10,8	10,8	430,5
			1	20	HB	25	17	15			7,5			100	7,5	0,5		4,4	0,2	5,1	204,8
			1	11	JA	25	15	13			4,1			100	4,1				2,8	2,8	110,8
			1	10	VA	25	15	14			3,8			100	3,8				2,6	2,6	103,1
			1	10	RE	25	13	14			3,8			100	3,8				2,6	2,6	102,4
			1	2	KS	30	17	14			0,8			100	0,8		0,4		0,5	0,5	29,0
			1	2	SA	25	14	13			0,8			100	0,8				0,5	0,5	20,5

\* summa sisaldab kõiki rindeid, mis on kirjeldatud koosseisus elemendina; \*\* väljaraieprotsent on eraldise esialgsest tagavarast;

©METSÄEKSPERT OÜ

Leht 1/5

Saare (äralõige) 25501:001:0514

ID: X-641126

TAKSEERTUNNUSED												Raie			Raieist saadavad sortimendid					Bruto- tulu kokku			
Er. nr.	Pind- ala ha	Kaitse põhjus	Rin- ne	Koos- seis	Puu- liik	Va- nus	Kõr- gus	Dia- meet.	T	G	Taga- vara	viis, jrk	pind- prot. %	välja- raie tm/er	Palk tm/er	Peen- palk tm/er	Paberipuit tm/er	Küttepuit tm/er	Kokku tm/er				
				%	a	m	cm	%	m2/ha	tm/er													
3	0,26		A	100	TM		3					LR 1	100	100									
			Y	45	JA	70	18	26			2,6			100	2,6				2,0	2,0			
			Y	40	VA	70	18	25			2,3			100	2,3				1,7	1,7			
			Y	15	KS	70	19	34			0,9			100	0,9	0,3	0,3		0,7	0,7			
Kokku:												43,4 *			43,4			29,2			1204,6		
Kokku: 0,44												56,2 *			55,0			0,8	0,1	5,2	30,8	36,9	1514,3

\* summa sisaldab kõiki rindeid, mis on kirjeldatud koosseisus elemendina; \*\* väljaraieprotsent on eraldise esialgsest tagavarast;

©METSÄEKSPERT OÜ

Leht 2/5

**Raieaadavaf sortimendif, katastriüksufte ja raiejärjekordafe kaupa**

Katastritunnus	Raie järjekord	Palk	Peen-palk	Paberipuit	Küttepuit	Kokku
		tm/er	tm/er	tm/er	tm/er	tm/er
25501:001:0514	I	0,8	0,1	5,2	30,8	36,9
	Kokku	0,8	0,1	5,2	30,8	36,9
Kokku	Kiire	0,0	0,0	0,0	0,0	0,0
	I	0,8	0,1	5,2	30,8	36,9
	II	0,0	0,0	0,0	0,0	0,0
	Kokku	0,8	0,1	5,2	30,8	36,9

©METSÆKSPERT OÜ

Leht 3/5

Saare (äralõige) 25501:001:0514

ID: X-641126

**Kokkuvõte:**

Tulud (diskonteeritud):	
1. Sortimentide müügist	1 514 EUR
Kulud (diskonteeritud):	
1. Raied (13,27 EUR/tm)	489 EUR
2. Kokkuvedu (5,42 EUR/tm)	200 EUR
3. Autotransport	162 EUR
Kasum (diskonteeritud):	664 EUR

Valitõõd tehti: 02.03.2026.

**Arvutufes on kasutatud:**

- Sortimentide minimaalne pikkus on 3 m.
- Sortimentide minimaalsed läbimõõdud.

Puu-liik	Sortimentide min diameetrid (cm)				Sortimentide kogused (tm)				Müügi hinnad (EUR/tm)			
	Palk	Peen-palk	Paberipuit	Küttepuit	Palk	Peen-palk	Paberipuit	Küttepuit	Palk	Peen-palk	Paber	Küte
KU	18	13	6	3	0,0	0,0	0,0	0,0	105	95	52	40
HB	18		6	3	0,5		4,4	0,2	71		37	37
KS	18	16	6	3	0,4	0,1	0,8	0,1	113	90	53	40
LV				3				15,3				40
JA				3				6,5				40
RE				3				2,6				40
SA	20			3	0,0			0,5				40
TM				3				0,0				40
VA				3				5,6				40

- Raiemahu määramisel on võetud aluseks suurim õigusaktidega lubatud raiemaht, mitte kavas projekteeritud raiemaht.
- Arvutufes on kasutatud suuremate puidu kokkuostjate hinnakirju.
- HB paberipuit on hindamises küttepuidu hinnaga, sest sadamasse transpordi korral on omanikutulu väiksem kui küttepuiduna müümisel.
- Raidmete ja mittelikiidsete raieae väärtus on 74 €
- Kasvava metsa turuväärtus on hindamise koostamise kuupäeval 738 €

©METSÆKSPERT OÜ

Leht 4/5

Märkused:  
Arvutustes on kasutatud diskontomaara 4%.  
Hindamine on koostatud 04.03.2026

## Lisa nr 6 Vastavuskinnitus standardi nõuetele

1. Selle hindamisaruande koostanud ja kogu hindamistoimingu korraldanud hindaja kutsealane pädevus on piisav hindamistellimuse täitmiseks.
2. See hindamisaruanne ja kogu hindamistoiming vastab Eesti kinnisvara hindamise standardisarja EVS 875 nõuetele, sh hindamise headele tavadele.
3. Mitte keegi peale hindamisaruandes nimetatud isikute ei ole hindajat hindamistoimingu abistanud.
4. Hindaja ei avalda hindamistoimingu käigus kogutud infot ja hindamistulemusi mitte kellelegi peale tellijaga kokkulepitud isikute, v.a juhud, kui seadus seda nõuab või kui see on vajalik kindlateks hindamise kutsealaga seotud toiminguteks.
5. Hindaja on tegutsenud sõltumatu välishindajana.
6. Hindaja on tegutsenud erapooletult ilma mingite isiklike huvideta hindamistoimingu suhtes.
7. Hindaja hindamistoimingu eest saadav tasu ei ole seotud hindamistulemusega.
8. Hindamistoimingu kasutatud ja hindamisaruandes esitatud andmed on hindajale teadaolevalt tõesed ja korrektsed.
9. Hindamistoimingu kasutatud ja hindamisaruandes esitatud analüüsid ja järeldused on kitsendatud ainult hindamisaruandes esitatud eelduste ja piiravate tingimustega.

### Hindamisaruande koostaja:



/ Allkirjastatud digitaalselt /

#### **Eva-Mari Luts**

kutseline vara hindaja,  
tase 7, kutsetunnistus nr 202931  
Eesti Kinnisvara Hindajate Ühingu liige